
















*** - Serviço à Base Aérea de Sintra
Dec. 4026/6 de 1 de Maio de 1959

— Serviço Rádio Eléctrico (Rádio Marconi)
Dec. 276/76 de 13 de Abril








13 Protecção  24 Protecção 

Superfície de desobstrução à base de Altrágio (cota máxima 155 m)

SERVÍCIOS E RESTRIÇÕES DE UTILIDADE PÚBLICA

Acueduto  Adutora  Espaço canal rodoviário  Serviço rede eléctrica  Muro sul  Vestígios arqueológicos  Outros hitos  18 protecção  22 protecção  Sede de alta e média tensão  Protecção à Ribeira de Caranque  Portaria 101/89

ESPAÇO CANAL DE INFRAESTRUTURA S.

Rede Regional  Encaixado  Projectado  Rede Municipal  Encaixado  Projectado  Espaço Canal Periférico 

+++ Limite do Concelho

○ Traçado alternativo do C&M

■ Reservatórios

 PLANO DIRECTOR MUNICIPAL

PLANTA DE CONDICIONANTES - 1

SERVÍCIOS

5

1

Escala: 1:10000

Data: J.A.M. 83

 Câmara Municipal de Amadora - Gabinete do Plano Director

VERSÃO FINAL