


- | | |
|--------------------------------------|---------------------------------|
| 1 - Quinta do Pomar | 19 - Fontainhas |
| 2 - Estrada Militar da Mina | 20 - Bairro 6 de Maio |
| 3 - Santa Filomena | 21 - Estrela de África |
| 4 - Encosta Nascente | 22 - Alto da Damaia |
| 5 - Serra Pequena | 23 - Neudel |
| 6 - Quinta do Conde Araújo | 24 - Aqueduto |
| 7 - Fonte dos Passarinhos | 25 - Cova da Moura |
| 8 - Ribeira da Falagueira | 26 - Estrada da Circunvalação |
| 9 - Quinta da Lage | 27 - Barracas dispersas |
| 10 - Travessa da Reboleira | 28 - Pré-fabricados da Mina |
| 11 - Casal de Alfornelos | 29 - Pré-fabricados da Brandoa |
| 12 - Caminho de Alfornelos | 30 - Estrada dos Salgados |
| 13 - Azinhaga dos Besouros | 31 - Bairro Novo das Fontainhas |
| 14 - Bairro da Alegria | 32 - Quinta da Conceição |
| 16 - Bairro Novo | 33 - Rua D. José I, nº 65 |
| 17 - Bairro Azul/Alto dos Trigueiros | 34 - Rua da Paiã |
| 18 - Portas de Benfica | 35 - Quinta da Vinha/Ingleza |


Situação
 Existente
 Extinto




MUNICÍPIO DA AMADORA

nig
Divisão de Informação Geográfica

0 500 m





Julho 2013

Sistemas de Referência ETRS/PT-TM06. Projeção Transversa Mercator. Elipsóide GRS80