




-  Município da Amadora
-  Municípios AML
-  Limites administrativos



Enquadramento territorial

Sistema de Referência: ETRS89/PT-TM06.
Projeção Transversa Mercator. Elipsóide GR580

NOVEMBRO 2010

1:12.500

Serviço Municipal de Protecção Civil
Divisão de Informação Geográfica