

NOTAS:
 - CONSULTAR AS DESENHAS FEÇAS DO PROJECTO.
 - CASO SE ENCONTRE QUALQUER OBSTACULO NO PRESETO E DEVERÁ SER REMOVIDO.
 - TODAS AS DIMENSÕES E COORDENADAS DE IMPLANTACÃO E DIMENSÃO DEBEM SER VERIFICADAS.
 - LEVANTAMENTO TOPOGRÁFICO FORNECIDO PELA FUNDAÇÃO DE ENGENHARIA.
 - TOPOGRAFIA BASTANTE RECONHECIDA.

Plano Diretor Municipal de Amadora

DOM - DEPARTAMENTO DE OBRAS MUNICIPAIS
DTMU - DIVISÃO DE TRANSITO E MOBILIÁRIO URBANO

AMADORA
 Município de Amadora

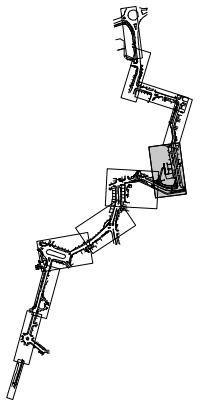
OPERAÇÃO LOCAL
REABILITAÇÃO DO PARQUE DE ESTACIONAMENTO DA RUA DAS MACHINAS

OPERAÇÃO
REABILITAÇÃO DO PARQUE DE ESTACIONAMENTO DA RUA DAS MACHINAS

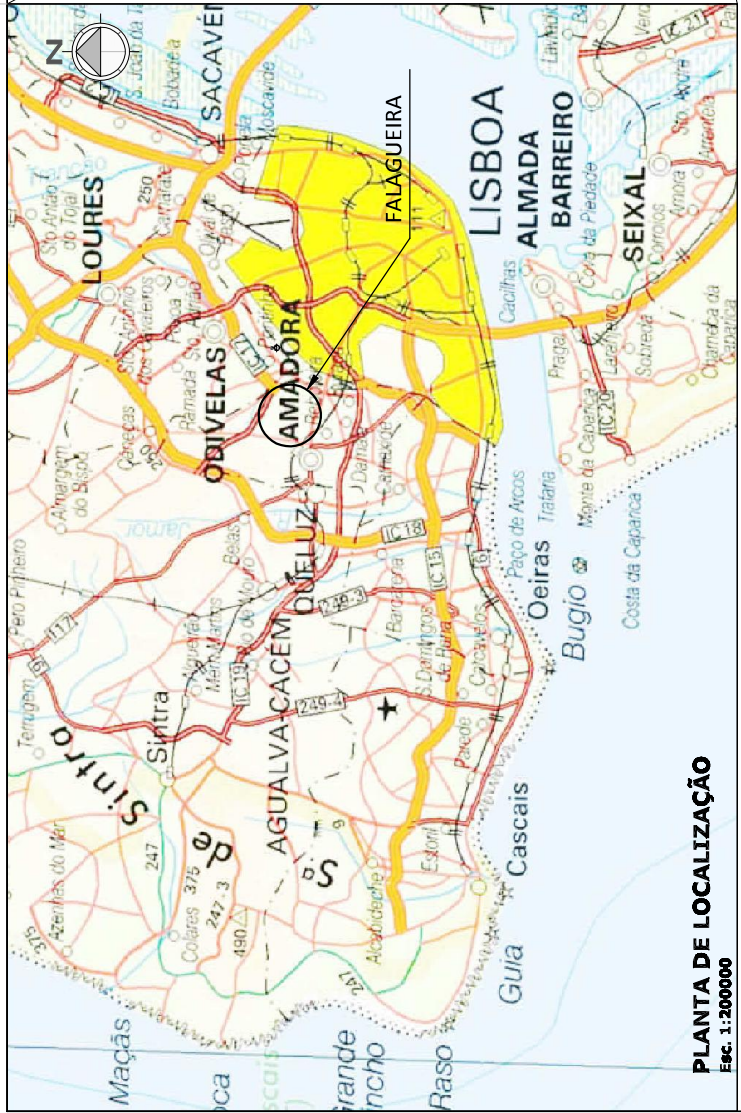
PLANTA DE DEMOLIÇÕES

DATA: Maio / 2014

PROJETO Nº: 15/2009
 DATA: 15/05/2009
 AUTORIA: AMO
 ESCALA: 1:1000
 FOLHA: DE-03
 TOTAL DE FOLHAS: 11
 FOLHA Nº: 11



- 1 - SINALIZAÇÃO EXISTENTE A REMANUSCER
- 2 - SINALIZAÇÃO EXISTENTE A DEMOLIR
- 3 - ANILACIÃO DE REBANO DE FASCED
- 4 - ANILACIÃO DE REBANO DE FASCED
- 5 - ANILACIÃO DE REBANO DE FASCED
- 6 - ANILACIÃO DE REBANO DE FASCED
- 7 - ANILACIÃO DE REBANO DE FASCED
- 8 - ANILACIÃO DE REBANO DE FASCED
- 9 - ANILACIÃO DE REBANO DE FASCED
- 10 - ANILACIÃO DE REBANO DE FASCED
- 11 - ANILACIÃO DE REBANO DE FASCED
- 12 - ANILACIÃO DE REBANO DE FASCED
- 13 - ANILACIÃO DE REBANO DE FASCED
- 14 - ANILACIÃO DE REBANO DE FASCED
- 15 - ANILACIÃO DE REBANO DE FASCED
- 16 - ANILACIÃO DE REBANO DE FASCED
- 17 - ANILACIÃO DE REBANO DE FASCED
- 18 - ANILACIÃO DE REBANO DE FASCED
- 19 - ANILACIÃO DE REBANO DE FASCED
- 20 - ANILACIÃO DE REBANO DE FASCED
- 21 - ANILACIÃO DE REBANO DE FASCED
- 22 - ANILACIÃO DE REBANO DE FASCED
- 23 - ANILACIÃO DE REBANO DE FASCED
- 24 - ANILACIÃO DE REBANO DE FASCED
- 25 - ANILACIÃO DE REBANO DE FASCED
- 26 - ANILACIÃO DE REBANO DE FASCED
- 27 - ANILACIÃO DE REBANO DE FASCED
- 28 - ANILACIÃO DE REBANO DE FASCED
- 29 - ANILACIÃO DE REBANO DE FASCED
- 30 - ANILACIÃO DE REBANO DE FASCED
- 31 - ANILACIÃO DE REBANO DE FASCED
- 32 - ANILACIÃO DE REBANO DE FASCED
- 33 - ANILACIÃO DE REBANO DE FASCED
- 34 - ANILACIÃO DE REBANO DE FASCED
- 35 - ANILACIÃO DE REBANO DE FASCED
- 36 - ANILACIÃO DE REBANO DE FASCED
- 37 - ANILACIÃO DE REBANO DE FASCED
- 38 - ANILACIÃO DE REBANO DE FASCED
- 39 - ANILACIÃO DE REBANO DE FASCED
- 40 - ANILACIÃO DE REBANO DE FASCED
- 41 - ANILACIÃO DE REBANO DE FASCED
- 42 - ANILACIÃO DE REBANO DE FASCED
- 43 - ANILACIÃO DE REBANO DE FASCED
- 44 - ANILACIÃO DE REBANO DE FASCED
- 45 - ANILACIÃO DE REBANO DE FASCED
- 46 - ANILACIÃO DE REBANO DE FASCED
- 47 - ANILACIÃO DE REBANO DE FASCED
- 48 - ANILACIÃO DE REBANO DE FASCED
- 49 - ANILACIÃO DE REBANO DE FASCED
- 50 - ANILACIÃO DE REBANO DE FASCED
- 51 - ANILACIÃO DE REBANO DE FASCED
- 52 - ANILACIÃO DE REBANO DE FASCED
- 53 - ANILACIÃO DE REBANO DE FASCED
- 54 - ANILACIÃO DE REBANO DE FASCED
- 55 - ANILACIÃO DE REBANO DE FASCED
- 56 - ANILACIÃO DE REBANO DE FASCED
- 57 - ANILACIÃO DE REBANO DE FASCED
- 58 - ANILACIÃO DE REBANO DE FASCED
- 59 - ANILACIÃO DE REBANO DE FASCED
- 60 - ANILACIÃO DE REBANO DE FASCED
- 61 - ANILACIÃO DE REBANO DE FASCED
- 62 - ANILACIÃO DE REBANO DE FASCED
- 63 - ANILACIÃO DE REBANO DE FASCED
- 64 - ANILACIÃO DE REBANO DE FASCED
- 65 - ANILACIÃO DE REBANO DE FASCED
- 66 - ANILACIÃO DE REBANO DE FASCED
- 67 - ANILACIÃO DE REBANO DE FASCED
- 68 - ANILACIÃO DE REBANO DE FASCED
- 69 - ANILACIÃO DE REBANO DE FASCED
- 70 - ANILACIÃO DE REBANO DE FASCED
- 71 - ANILACIÃO DE REBANO DE FASCED
- 72 - ANILACIÃO DE REBANO DE FASCED
- 73 - ANILACIÃO DE REBANO DE FASCED
- 74 - ANILACIÃO DE REBANO DE FASCED
- 75 - ANILACIÃO DE REBANO DE FASCED
- 76 - ANILACIÃO DE REBANO DE FASCED
- 77 - ANILACIÃO DE REBANO DE FASCED
- 78 - ANILACIÃO DE REBANO DE FASCED
- 79 - ANILACIÃO DE REBANO DE FASCED
- 80 - ANILACIÃO DE REBANO DE FASCED
- 81 - ANILACIÃO DE REBANO DE FASCED
- 82 - ANILACIÃO DE REBANO DE FASCED
- 83 - ANILACIÃO DE REBANO DE FASCED
- 84 - ANILACIÃO DE REBANO DE FASCED
- 85 - ANILACIÃO DE REBANO DE FASCED
- 86 - ANILACIÃO DE REBANO DE FASCED
- 87 - ANILACIÃO DE REBANO DE FASCED
- 88 - ANILACIÃO DE REBANO DE FASCED
- 89 - ANILACIÃO DE REBANO DE FASCED
- 90 - ANILACIÃO DE REBANO DE FASCED
- 91 - ANILACIÃO DE REBANO DE FASCED
- 92 - ANILACIÃO DE REBANO DE FASCED
- 93 - ANILACIÃO DE REBANO DE FASCED
- 94 - ANILACIÃO DE REBANO DE FASCED
- 95 - ANILACIÃO DE REBANO DE FASCED
- 96 - ANILACIÃO DE REBANO DE FASCED
- 97 - ANILACIÃO DE REBANO DE FASCED
- 98 - ANILACIÃO DE REBANO DE FASCED
- 99 - ANILACIÃO DE REBANO DE FASCED
- 100 - ANILACIÃO DE REBANO DE FASCED



MAPA DE PORTUGAL
5 / Esc.

Plano Obliquo
Consultores Técnicos, Lda.

AMADORA
Câmara Municipal

DOM - DEPARTAMENTO DE OBRAS MUNICIPAIS
DTMU - DIVISÃO DE TRANSITO E MOBILIÁRIO URBANO

Tv. Vasco da Gama, 7 - Miras de Água
2700-859 Amadora - Portugal
Tel. 214540000
www.cm-amadora.pt, tramita@cm-amadora.pt

OBRA / LOCAL:
PISTA DE CAMINHADA DE LIGAÇÃO DA ESTAÇÃO AMADORA ESTE AO PARQUE CENTRAL - PROJETO DE EXECUÇÃO

DESIGNAÇÃO:

Planta de Localização e Esboço Corográfico

PROJETO / ALTERAÇÃO	TÉCNICO:	DESENHO:
Infra-Estrutura Viária	Ernesto Carneiro	Luís
Passegiamento	Luís Santos	Antonio
Eletrotécnica	João Guerra	Miguel

Data de aprovação do projeto: 2009.00.00
PROJECTO Nº.: **OP2014** SUBSTITUI PROJECTO Nº.: **000**

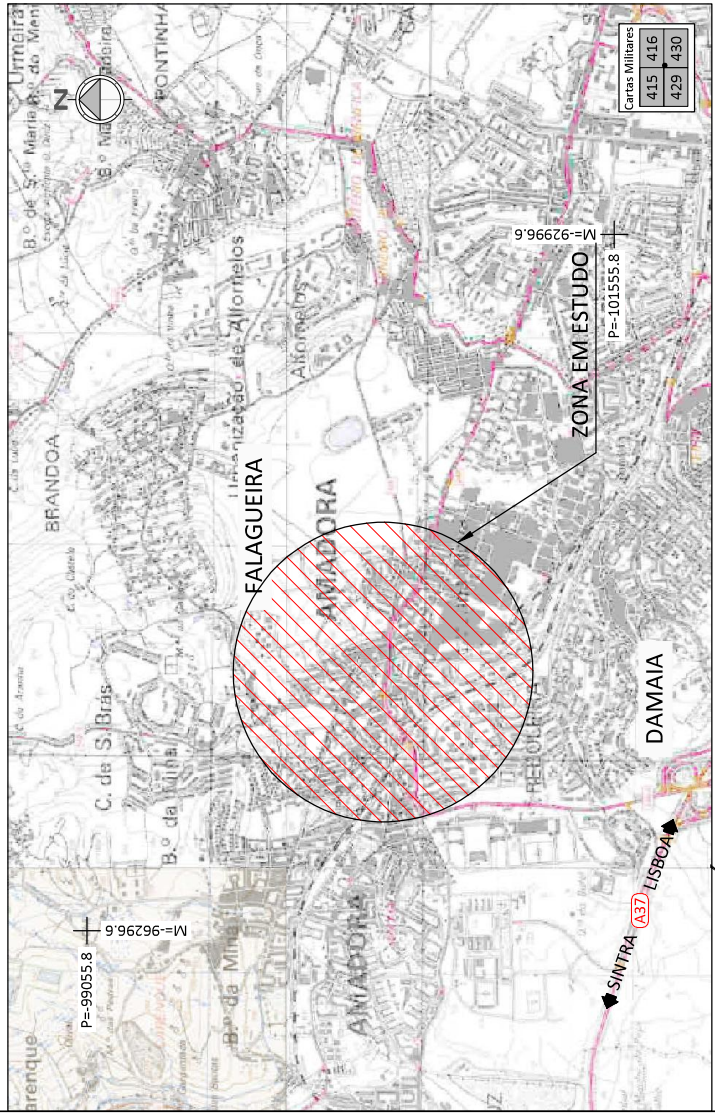
FRIGUEIRAS: Miras de Água
Falagueira - Venda Nova

Data: **Maio / 2015**

Des. nº: **01**

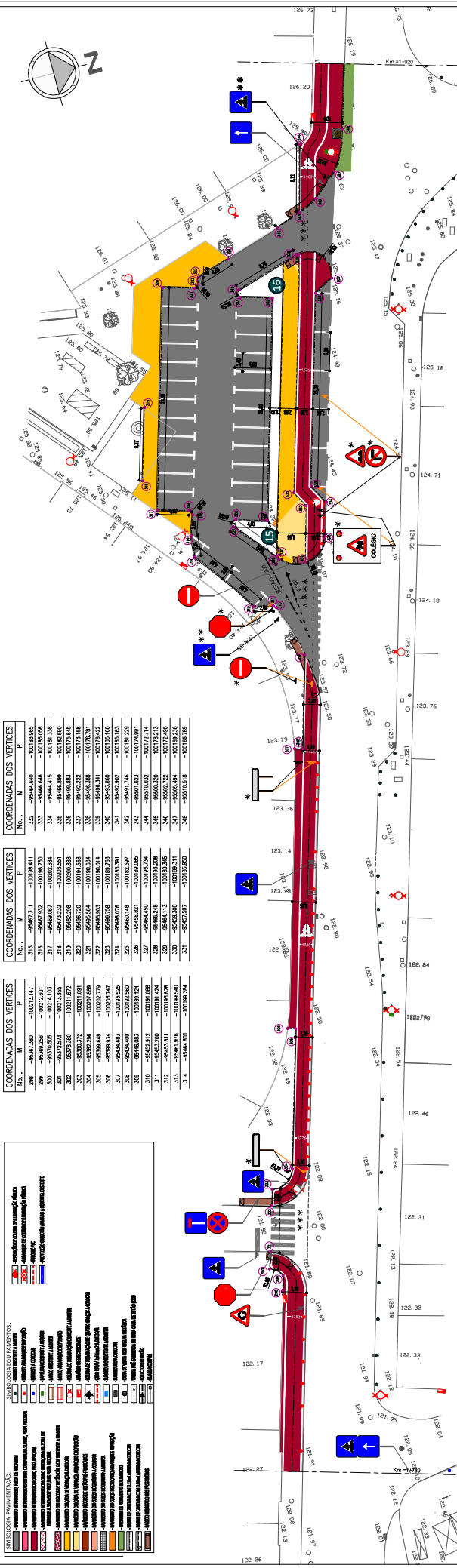
Versão: **1ª**

Escala: as indicadas



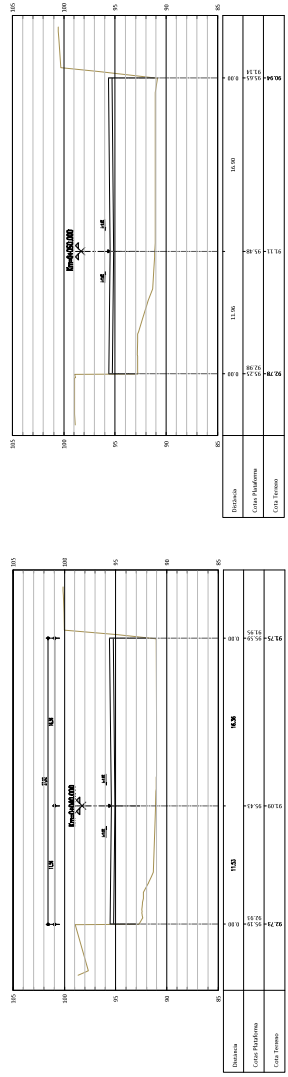
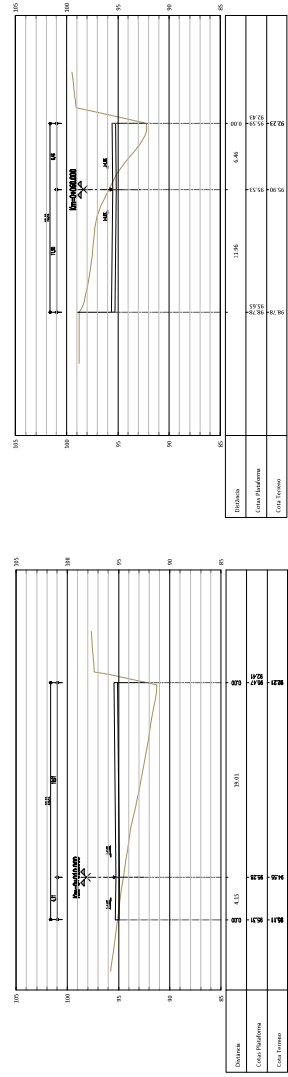
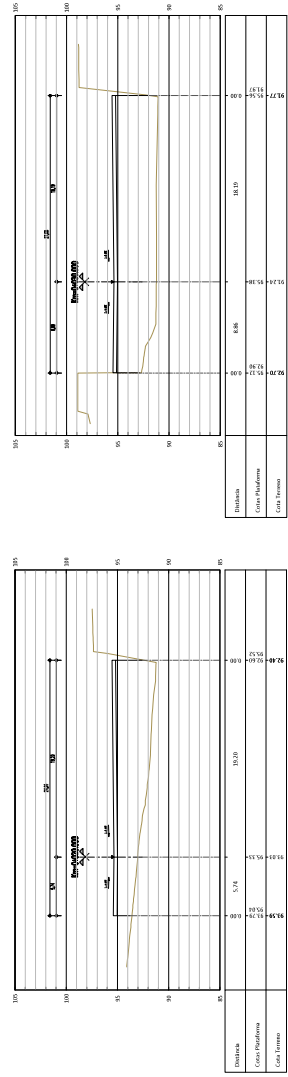
PLANTA DE LOCALIZAÇÃO
Esc. 1:200000

ESBOÇO COROGRÁFICO
Esc. 1:25000

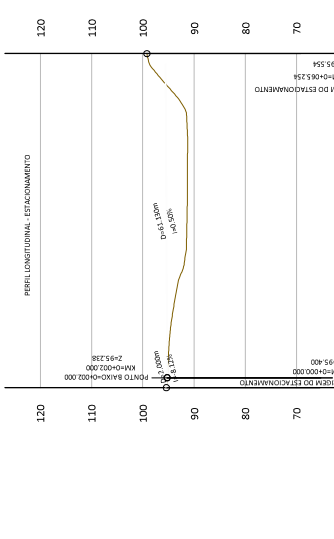
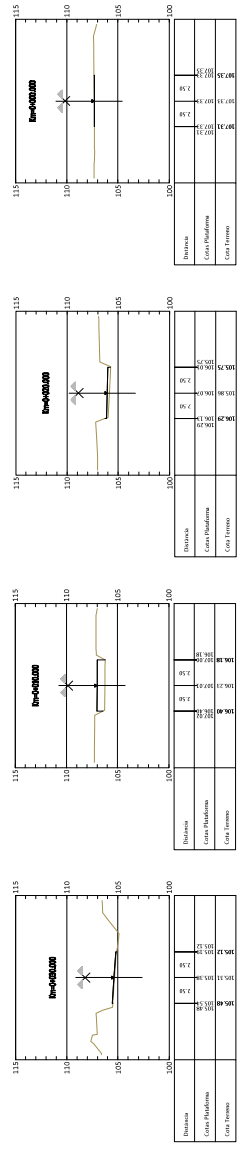


COORDENADAS DOS VERTICES		
No.	M	P
332	-95664.640	-100183.805
333	-95664.648	-100185.058
334	-95664.656	-100186.311
335	-95664.664	-100187.564
336	-95664.672	-100188.817
337	-95664.680	-100190.070
338	-95664.688	-100191.323
339	-95664.696	-100192.576
340	-95664.704	-100193.829
341	-95664.712	-100195.082
342	-95664.720	-100196.335
343	-95664.728	-100197.588
344	-95664.736	-100198.841
345	-95664.744	-100199.094
346	-95664.752	-100200.347
347	-95664.760	-100201.600
348	-95664.768	-100202.853
349	-95664.776	-100204.106
350	-95664.784	-100205.359
351	-95664.792	-100206.612
352	-95664.800	-100207.865
353	-95664.808	-100209.118
354	-95664.816	-100210.371
355	-95664.824	-100211.624
356	-95664.832	-100212.877
357	-95664.840	-100214.130
358	-95664.848	-100215.383
359	-95664.856	-100216.636
360	-95664.864	-100217.889
361	-95664.872	-100219.142
362	-95664.880	-100220.395
363	-95664.888	-100221.648
364	-95664.896	-100222.901
365	-95664.904	-100224.154
366	-95664.912	-100225.407
367	-95664.920	-100226.660
368	-95664.928	-100227.913
369	-95664.936	-100229.166
370	-95664.944	-100230.419
371	-95664.952	-100231.672
372	-95664.960	-100232.925
373	-95664.968	-100234.178
374	-95664.976	-100235.431
375	-95664.984	-100236.684
376	-95664.992	-100237.937
377	-95664.999	-100239.190
378	-95665.006	-100240.443
379	-95665.014	-100241.696
380	-95665.022	-100242.949
381	-95665.030	-100244.202
382	-95665.038	-100245.455
383	-95665.046	-100246.708
384	-95665.054	-100247.961
385	-95665.062	-100249.214
386	-95665.070	-100250.467
387	-95665.078	-100251.720
388	-95665.086	-100252.973
389	-95665.094	-100254.226
390	-95665.102	-100255.479
391	-95665.110	-100256.732
392	-95665.118	-100257.985
393	-95665.126	-100259.238
394	-95665.134	-100260.491
395	-95665.142	-100261.744
396	-95665.150	-100263.000
397	-95665.158	-100264.253
398	-95665.166	-100265.506
399	-95665.174	-100266.759
400	-95665.182	-100268.012
401	-95665.190	-100269.265
402	-95665.198	-100270.518
403	-95665.206	-100271.771
404	-95665.214	-100273.024
405	-95665.222	-100274.277
406	-95665.230	-100275.530
407	-95665.238	-100276.783
408	-95665.246	-100278.036
409	-95665.254	-100279.289
410	-95665.262	-100280.542
411	-95665.270	-100281.795
412	-95665.278	-100283.048
413	-95665.286	-100284.301
414	-95665.294	-100285.554
415	-95665.302	-100286.807
416	-95665.310	-100288.060
417	-95665.318	-100289.313
418	-95665.326	-100290.566
419	-95665.334	-100291.819
420	-95665.342	-100293.072
421	-95665.350	-100294.325
422	-95665.358	-100295.578
423	-95665.366	-100296.831
424	-95665.374	-100298.084
425	-95665.382	-100299.337
426	-95665.390	-100300.590
427	-95665.398	-100301.843
428	-95665.406	-100303.096
429	-95665.414	-100304.349
430	-95665.422	-100305.602
431	-95665.430	-100306.855
432	-95665.438	-100308.108
433	-95665.446	-100309.361
434	-95665.454	-100310.614
435	-95665.462	-100311.867
436	-95665.470	-100313.120
437	-95665.478	-100314.373
438	-95665.486	-100315.626
439	-95665.494	-100316.879
440	-95665.502	-100318.132
441	-95665.510	-100319.385
442	-95665.518	-100320.638
443	-95665.526	-100321.891
444	-95665.534	-100323.144
445	-95665.542	-100324.397
446	-95665.550	-100325.650
447	-95665.558	-100326.903
448	-95665.566	-100328.156
449	-95665.574	-100329.409
450	-95665.582	-100330.662
451	-95665.590	-100331.915
452	-95665.598	-100333.168
453	-95665.606	-100334.421
454	-95665.614	-100335.674
455	-95665.622	-100336.927
456	-95665.630	-100338.180
457	-95665.638	-100339.433
458	-95665.646	-100340.686
459	-95665.654	-100341.939
460	-95665.662	-100343.192
461	-95665.670	-100344.445
462	-95665.678	-100345.698
463	-95665.686	-100346.951
464	-95665.694	-100348.204
465	-95665.702	-100349.457
466	-95665.710	-100350.710
467	-95665.718	-100351.963
468	-95665.726	-100353.216
469	-95665.734	-100354.469
470	-95665.742	-100355.722
471	-95665.750	-100356.975
472	-95665.758	-100358.228
473	-95665.766	-100359.481
474	-95665.774	-100360.734
475	-95665.782	-100361.987
476	-95665.790	-100363.240
477	-95665.798	-100364.493
478	-95665.806	-100365.746
479	-95665.814	-100367.000
480	-95665.822	-100368.253
481	-95665.830	-100369.506
482	-95665.838	-100370.759
483	-95665.846	-100372.012
484	-95665.854	-100373.265
485	-95665.862	-100374.518
486	-95665.870	-100375.771
487	-95665.878	-100377.024
488	-95665.886	-100378.277
489	-95665.894	-100379.530
490	-95665.902	-100380.783
491	-95665.910	-100382.036
492	-95665.918	-100383.289
493	-95665.926	-100384.542
494	-95665.934	-100385.795
495	-95665.942	-100387.048
496	-95665.950	-100388.301
497	-95665.958	-100389.554
498	-95665.966	-100390.807
499	-95665.974	-100392.060
500	-95665.982	-100393.313
501	-95665.990	-100394.566
502	-95665.998	-100395.819
503	-95666.006	-100397.072
504	-95666.014	-100398.325
505	-95666.022	-100399.578
506	-95666.030	-100400.831
507	-95666.038	-100402.084
508	-95666.046	-100403.337
509	-95666.054	-100404.590
510	-95666.062	-100405.843
511	-95666.070	-100407.096
512	-95666.078	-100408.349
513	-95666.086	-100409.602
514	-95666.094	-100410.855
515	-95666.102	-100412.108
516	-95666.110	-100413.361
517	-95666.118	-100414.614
518	-95666.126	-100415.867
519	-95666.134	-100417.120
520	-95666.142	-100418.373
521	-95666.150	-100419.626
522	-95666.158	-100420.879
523	-95666.166	-100422.132
524	-95666.174	-100423.385
525	-95666.182	-100424.638
526	-95666.190	-100425.891
527	-95666.198	-100427.144
528	-95666.206	-100428.397
529	-95666.214	-100429.650
530	-95666.222	-100430.903
531	-95666.230	-100432.156
532	-95666.238	-100433.409
533	-95666.246	-100434.662
534	-95666.254	-100435.915
535	-95666.262	-100437.168
536	-95666.270	-100438.421
537	-95666.278	-100439.674
538	-95666.286	-100440.927
539	-95666.294	-100442.180
540	-95666.302	-100443.433
541	-95666.310	-100444.686
542	-95666.318	-100445.939
543	-95666.326	-100447.192
544	-95666.334	-100448.445
545	-95666.342	-100449.698
546	-95666.350	-100450.951
547	-95666.358	-100452.204
548	-95666.366	-100453.457
549	-95666.374	-100454.710
550	-95666.382	-100455.963
551	-95666.390	-100457.216
552	-95666.398	-100458.469
553	-95666.406	-100459.722
554	-95666.414	-100460.975
555	-95666.422	-100462.228
556	-95666.430	-100463.481
557	-95666.438	-100464.734
558	-95666.446	-100465.987
559	-95666.454	-100467.240
560	-95666.462	-100468.493
561	-95666.470	-100469.746
562	-95666.478	-100471.000
563	-95666.486	-100472.253
564	-95666.494	-100473.506
565	-95666.502	-100474.759
566	-95666.510	-100476.012
567	-95666.518	-100477.265
568	-95666.526	-100478.518
569	-95666.534	-100479.771
570	-95666.542	-100481.024
571	-95666.550	-100482.277
572	-95666.558	-100483.530
573	-95666.566	-100484.783
574	-95666.574	-100486.036
575	-95666.582	-100487.289
576	-95666.590	-100488.542
577	-95666.598	-100489.795
578	-95666.606	-100491.048
579	-95666.614	-100492.301
580	-95666.622	-100493.554
581	-95666.630	-100494.807
582	-95666.638	-100496.060
583	-95666.646	-100497.313
584	-95666.654	-100498.566
585	-95666.662	-100499.819
586	-95666.670	-100501.072
587	-95666.678	-100502.325
588	-95666.686	-100503.578
589	-95666.694	-100504.831
590	-95666.702	-100506.084
591	-95666.710	-100507.337
592	-95666.718	-100508.590
593	-95666.726	-100509.843
594	-95666.734	-100511.096
595	-95666.742	-100512.349
596	-95666.750	-100513.602
597	-95666.758	-100514.855
598	-95666.766	-100516.108
599	-95666.774	-100517.361
600	-95666.782	-100518.614
601	-95666.790	-100519.867
602	-95666.798	-100521.120
603	-95666.806	-100522.373
604	-95666.814	-100523.626
605	-95666.822	-100524.879
606	-95666.830	-100526.132
607	-95666.838	-100527.385
608	-95666.846	-100528.638
609	-95666.854	-100529.891
610	-95666.862	-100531.144
611	-95666.870	-100532.397
612	-95666.878	-100533.650
613	-95666.886	-100534.903
614	-95666.894	-100536.156
615	-95666.902	-100537.409
616	-95666.910	-100538.662
617	-95666.918	-100539.915
618	-95666.926	-100541.168
619	-95666.934	-100542.421
620	-95666.942	-100543.674
62		

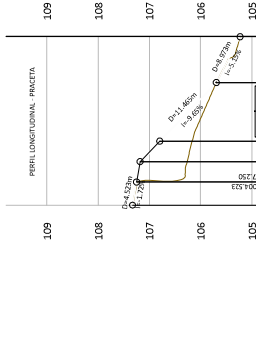
PERFIS TRANSVERSAIS - ESTACIONAMENTO



PERFIS TRANSVERSAIS - PRACETA



QUILÔMETROS	0+000	0+050	0+100	0+150	0+200	0+250	0+300	0+324
COTAS DA RANANTE	95.400	95.333	95.333	95.438	95.438	95.438	95.438	95.554
COTAS DO TERRENO	95.400	95.333	95.333	95.438	95.438	95.438	95.438	95.554
ELEMENTOS DO PERFIL	D=+2.000m D=+1.100m D=+1.200m							
SOLBELEZAÇÃO	+1.0%							
SOLBELEZAÇÃO	+1.0%							
POINTEIS NOTAVES	Km=0+000 Km=0+324							
DIAGRAMA DE CURVAS	R=30.000 D=22.345 R=11.084 D=13.782							



QUILÔMETROS	0+000	0+050	0+100	0+150	0+200	0+250	0+300	0+324
COTAS DA RANANTE	103.000	103.116	103.116	103.221	103.221	103.221	103.221	103.288
COTAS DO TERRENO	103.000	103.116	103.116	103.221	103.221	103.221	103.221	103.288
ELEMENTOS DO PERFIL	D=+1.200m D=+1.400m D=+1.400m D=+1.400m D=+1.400m D=+1.400m D=+1.400m D=+1.400m							
SOLBELEZAÇÃO	+1.0%							
SOLBELEZAÇÃO	+1.0%							
POINTEIS NOTAVES	Km=0+000 Km=0+324							
DIAGRAMA DE CURVAS	R=30.000 D=22.345 R=11.084 D=13.782							

Plano Diretor
AMADORA
 Prefeitura Municipal
 Rua Manoel de Barros, 100 - Centro - Amadora - RJ
 Telefone: (21) 3333-1111
 E-mail: amadora@amadora.rj.gov.br

DOM - DEPARTAMENTO DE OBRAS MUNICIPAIS
DTMU - DIVISÃO DE TRANSPORTO E MOBILIÁRIO URBANO
 Rua Manoel de Barros, 100 - Centro - Amadora - RJ
 Telefone: (21) 3333-1111
 E-mail: dtmu@amadora.rj.gov.br

PROJETO DE LICITAÇÃO Nº 003/2015
PROPOSTA Nº 003/2015
PROPOSTA Nº 003/2015

PERFIS TRANSVERSAIS E LONGITUDINAIS

Projeto: **PROJETO DE LICITAÇÃO Nº 003/2015**
 Volume: **11**
 Folha: **1/25**
 Data: **10/07/2015**

Assinado digitalmente por: **PROJ. CIVIL - 003/2015**
 Assinado em: **10/07/2015 14:58:00**
 Certificado: **PROJ. CIVIL - 003/2015**

