

AMADORA

XXI

Sintra

Cartas de Equipamentos e Serviços

Oeiras



MUNICÍPIO DA AMADORA

DIG.
Divisão de Informação Geográfica



INDICE

Carta Administrativa	
1997	3
2013	4
Serviços	
Administrativos	5
Apoio à Coletividade	6
Educação e Ensino	
Rede Pública I	7
Rede Pública II	8
Rede Cooperativa e Solidária	9
Rede Privada	10
Rede Pública / Ação social I	11
Rede Pública / Ação social II	12
Serviços e Equipamentos Sociais	
Público Alvo	13
▪ Infância e Juventude	
Estatuto	14
Tipologia	15
Creches - Rede Solidária	16
ATL e A&B – Rede Solidária.....	17
Rede Privada	18
▪ População Adulta	
Estatuto	19
Resposta Social.....	20
Rede Solidária	21
Rede Privada	22
▪ Família e Comunidade	
Família e Comunidade I	23
Família e Comunidade II	24
Saúde	
Equipamentos de Saúde.....	25
Farmácias	26
Cultura	
Equipamentos de Cultura I	27
Equipamentos de Cultura II	28
Desporto	
Instalações Desportivas - Gestão.....	29
Instalações Desportivas - Tipo	30
Equipamentos Públicos e Apoiados	31
Equipamentos Privados	32
Recreio e Lazer	
Parques e Jardins	33
Pistas de Caminhada	34
Segurança e Proteção Civil	
Equipamentos de Segurança e Proteção Civil I	35
Equipamentos de Segurança e Proteção Civil II	36
Mercados e Feiras	
Mercados e Feiras I	37
Mercados e Feiras II	38
Praças de Táxis	39
Estabelecimentos Hoteleiros	40
Tipologia/Designação dos Equipamentos	41

Carta Administrativa

□ Limite de Freguesia (Lei nº 37/97 de 12/07)



MUNICÍPIO DA AMADORA

IG
Divisão de Informação Geográfica

0 500 m



Janeiro 2013

Sistemas de Referência
ETRS/PT-TM06. Projecção Transversa Mercator. Elipsóide GRS80

Carta Administrativa

 Limite de Freguesia (Lei nº 11 - A/2013)



MUNICÍPIO DA AMADORA

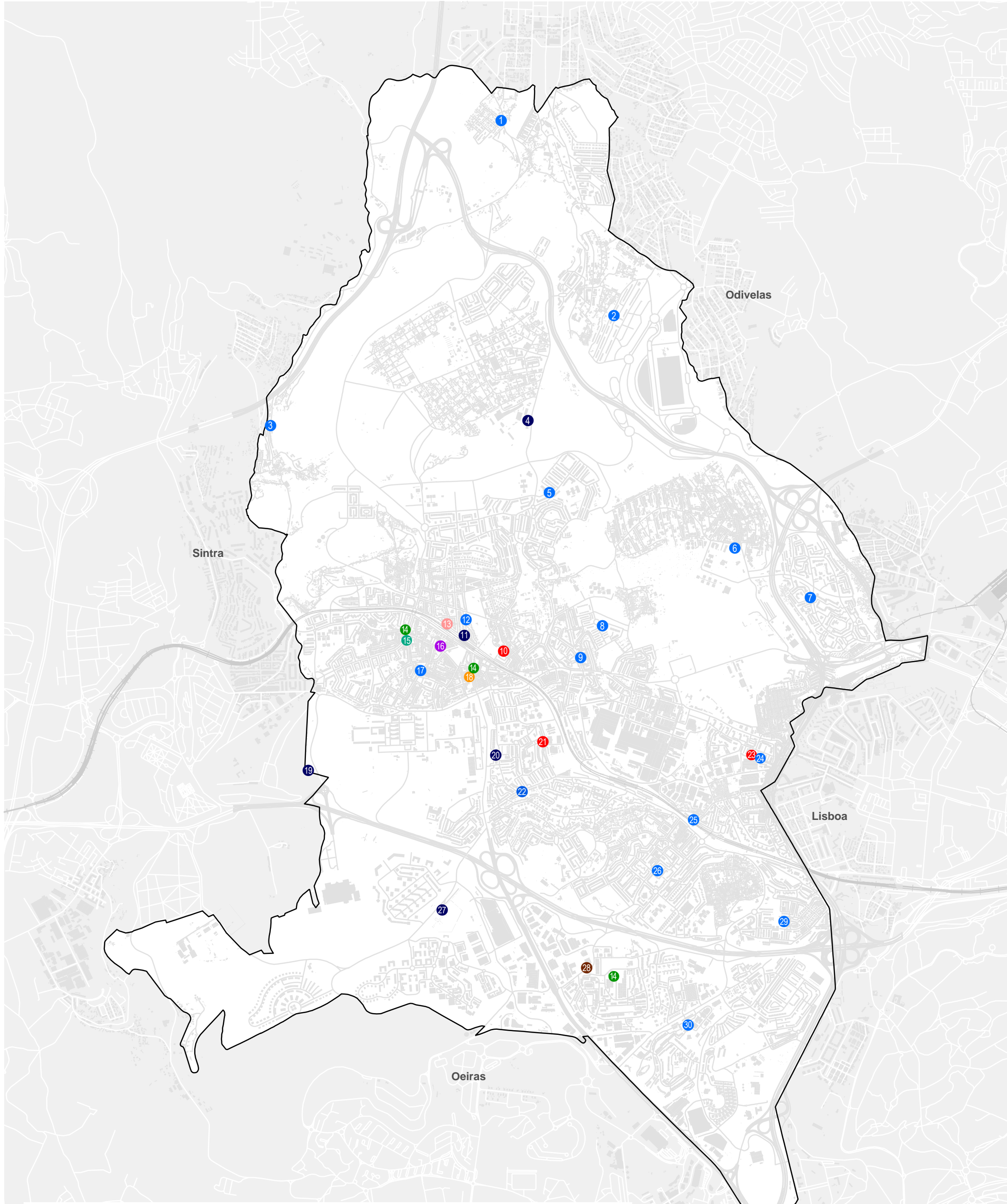
nig.
Divisão de Informação Geográfica

0 500 m



Janeiro 2013

Sistemas de Referência
ETRS/PT-TM06. Projecção Transversa Mercator. Elipsóide GRS80



Serviços Administrativos	10 1º Serviço de Finanças Amadora	20 Assembleia Municipal Amadora
1 JF São Brás-Delegação	11 Câmara Municipal Amadora	21 3º Serviço de Finanças Amadora
2 JF Brandoa-Delegação	12 JF Mina	22 JF Reboleira
3 JF Mina-Delegação	13 Conservatória do R. Civil	23 2º Serviço de Finanças Amadora
4 Estaleiros Municipais	14 Cartório Notarial	24 JF Venda Nova
5 JF São Brás	15 Centro de Emprego	25 JF Damaia
6 JF Brandoa	16 1ª Conservatória de R. Predial	26 JF Damaia-Delegação
7 JF Alfornelos	17 JF Venteira	27 Cemitério Municipal
8 JF Falagueira	18 Centro R. de Segurança Social	28 Tribunal
9 JF Falagueira-Delegação	19 Veterinário Municipal	29 JF Buraca
		30 JF Alfragide

MUNICÍPIO DA AMADORA

0 500 m

Janeiro 2013

Sistemas de Referência
ETRS/PT-TM06. Projecção Transversa Mercator. Elipsóide GRS80

Serviços de Apoio à Coletividade

- | | |
|----------------------------------------|-------------------|
| 1 CTT Brandoa | 8 CTT Mina |
| 2 CTT São Brás | 9 CTT Venteira |
| 3 SMAS de Oeiras e Amadora-S. Técnicos | 10 CTT Venda Nova |
| 4 CTT Alfovelos | 11 CTT Reboleira |
| 5 SMAS Oeiras e Amadora | 12 CTT Damaia |
| 6 EDP-Electricidade de Portugal | 13 CTT Buraca |
| 7 PT-Portugal Telecom | 14 CTT Alfragide |



MUNICÍPIO DA AMADORA

IG
Divisão de Informação Geográfica

0 500 m



Janeiro 2013

Sistemas de Referência
ETRS/PT-TM06. Projecção Transversa Mercator. Elipsóide GRS80

Equipamentos Educação e Ensino

Rede Pública

- JI
- EB1/JI
- EB1
- EB2,3
- EB2,3/S
- EB3/S
- S
- E. Superior



MUNICÍPIO DA AMADORA

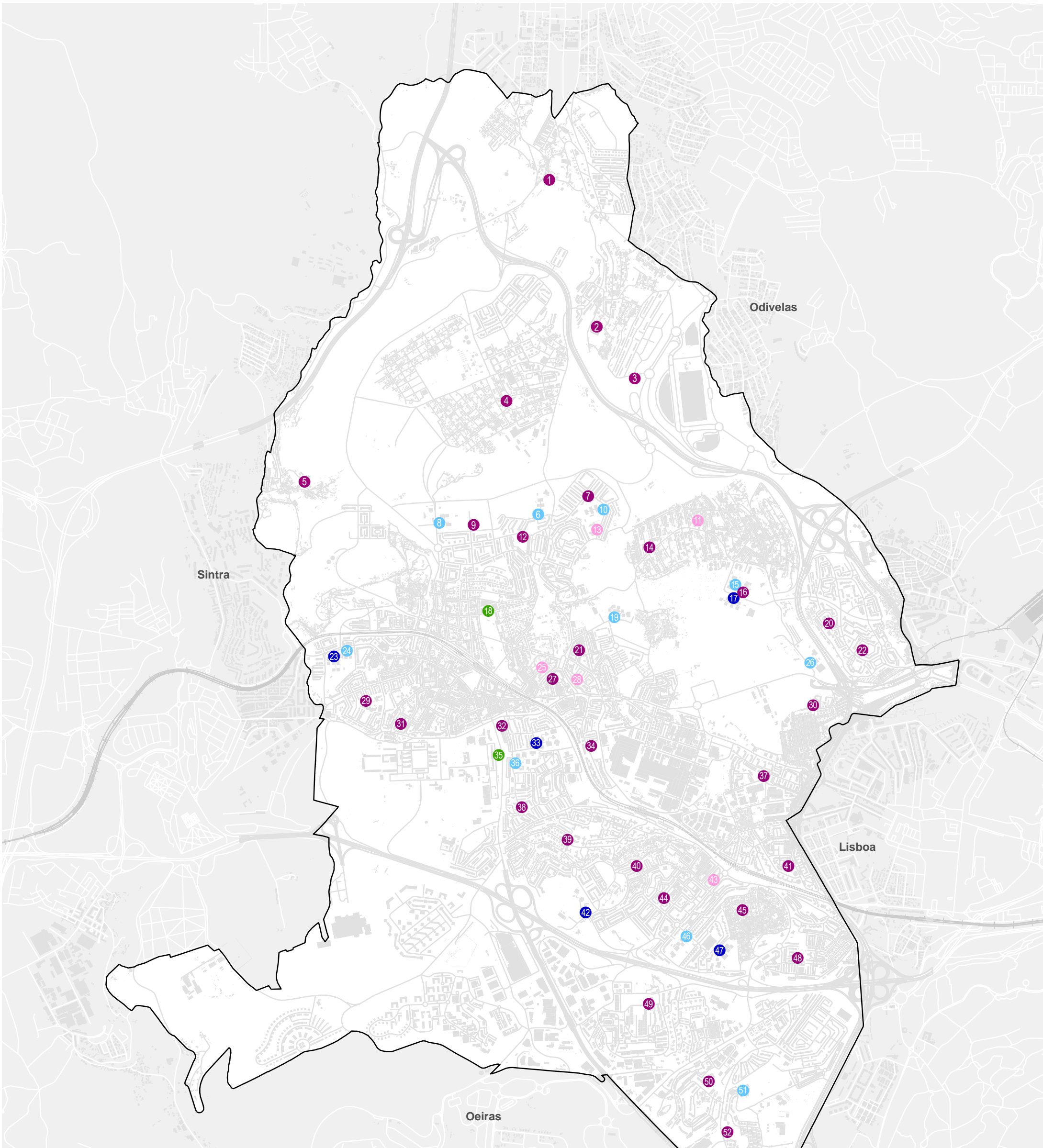
IG.
Divisão de Informação
Geográfica

0 500 m



Janeiro 2013

Sistemas de Referência
ETRS/PT-TM06. Projecção Transversa Mercator. Elipsóide GRS80



Equipamentos Educação e Ensino Rede Pública

- | | | |
|----------------------------------------|----------------------------------|-----------------------------------|
| 1 EB Á-da-Beja | 17 ES Fernando Namora | 35 Academia Militar |
| 2 EB Casal da Mira | 18 E Superior de Teatro e Cinema | 36 EB Roque Gameiro |
| 3 EB José Garcês | 19 EBS Mães D'Água | 37 EB Santos Mattos |
| 4 EB Moinhos da Funcheira | 20 EB Alice Leite | 38 EB Vasco Martins Rebolo |
| 5 EB Prof. Manuel Heleno | 21 EB Artur Bual | 39 EB José Ruy |
| 6 EB José Cardoso Pires | 22 EB Orlando Gonçalves | 40 EB Condes da Lousã |
| 7 EB Ricardo Alberty | 23 ES Seomara da Costa Primo | 41 EB Águas Livres |
| 8 EB Cardoso Lopes | 24 EB D Francisco Manuel Melo | 42 EBS Dr. Azevedo Neves |
| 9 EB Aprígio Gomes | 25 JI Cerrado da Bica | 43 JI Damaia |
| 10 EB Miguel Torga | 26 EB Alfovelos | 44 EB Padre Himalaia |
| 11 JI da Brandoa | 27 EB da Mina | 45 EB Cova da Moura |
| 12 EB Artur Martinho Simões | 28 JI da Falagueira | 46 EB Prof. Pedro D'Orey da Cunha |
| 13 JI São Brás | 29 EB Venteira | 47 EBS D João V |
| 14 EB Brandoa | 30 EB Maria Irene Lopes Azevedo | 48 EB Alice Vieira |
| 15 EB Sophia de Mello Breyner Andresen | 31 EB Raquel Gameiro | 49 EB Quinta Grande |
| 16 EB Sacadura Cabral | 32 EB Gago Coutinho | 50 EB Alfragide |
| | 33 ES da Amadora | 51 EB Almeida Garrett |
| | 34 EB Terra dos Arcos | 52 EB Alto do Moinho |



MUNICÍPIO DA AMADORA

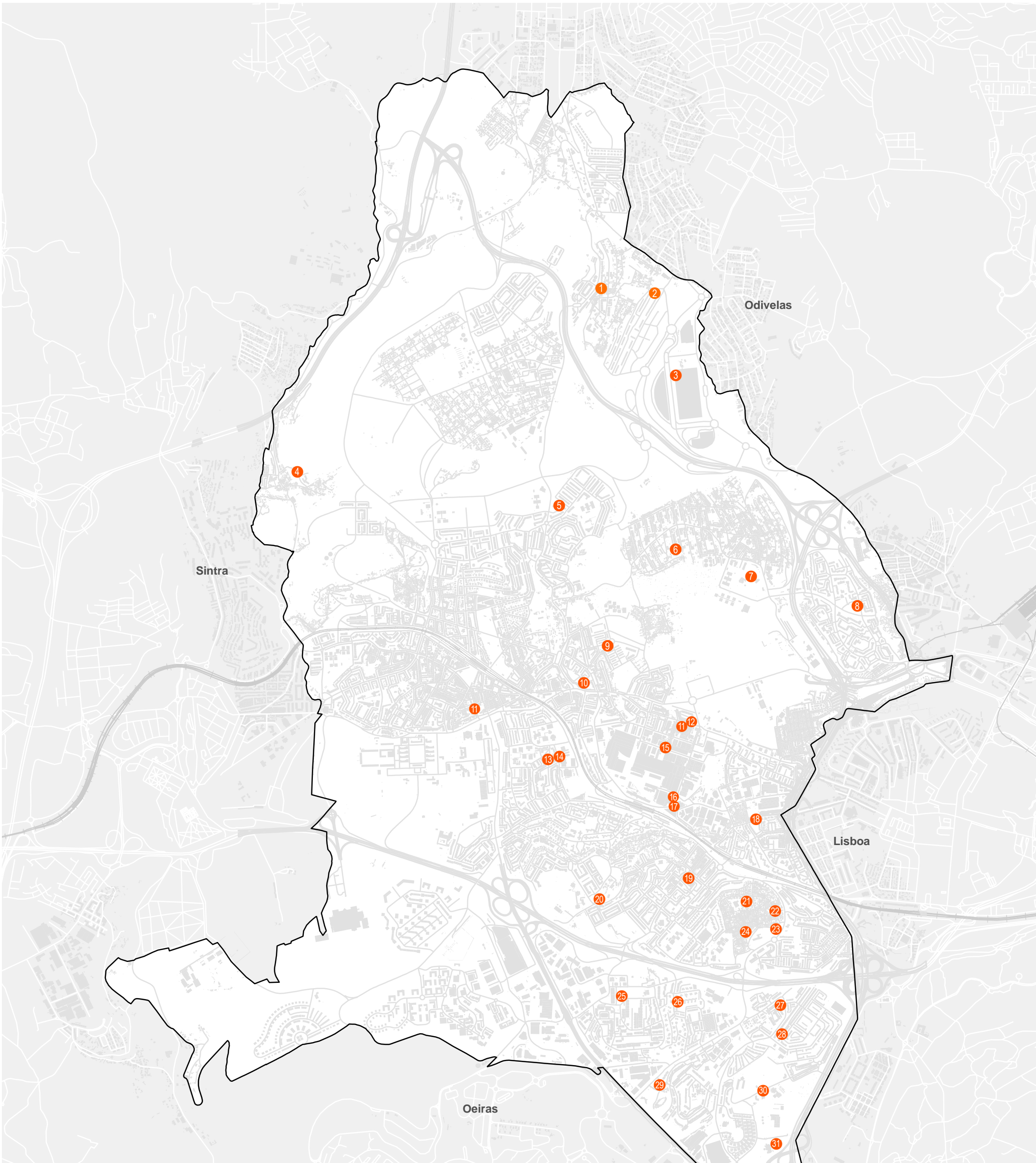
IG
Divisão de Informação Geográfica

0 500 m



Janeiro 2013

Sistemas de Referência
ETRS/PT-TM06. Projecção Transversa Mercator. Elipsóide GRS80



**Equipamentos de Educação e Ensino
Rede Cooperativa e Solidária**

- | | |
|------------------------------------------------------|-------------------------------------------------------------|
| 1 Centro de Infância Casal da Mira | 15 Escola Intercultural das Profissões e do Desporto (Sede) |
| 2 Ass. Unidos de Cabo Verde | 16 Centro de F. Profissional da Amadora |
| 3 Colégio Rik Rok | 17 Centro de F. Profissional da Indústria Electrónica |
| 4 Ass. de Pais e Amigos das Crianças F. Mina | 18 Centro Social 6 de Maio |
| 5 Centro Paroquial São Brás | 19 Ass. Amigos da Damaia |
| 6 Centro Paroquial da Brandoa | 20 Casal Popular da Damaia |
| 7 JI Abecedário | 21 Ass. Alto da Cova da Moura |
| 8 Centro Paroquial de Alfovelos | 22 Centro Infantil São Gerardo |
| 9 Centro Comunitário Casal do Silva | 23 Centro S Francisco de Assis |
| 10 JI O Cantinho | 24 Ass. Moinho da Juventude |
| 11 Escola Profissional Gustave Eiffel | 25 Creche e JI da JF Alfragide |
| 12 Externato O Novo Alexandre Herculano | 26 Ass. Solidariedade SUBUD |
| 13 JI Julieta Pimenta | 27 Centro Social Dr. Francisco Sá Carneiro |
| 14 Escola Intercultural das Profissões e do Desporto | 28 Centro Santa Clara de Assis |
| | 29 Centro S. P. Imaculado Coração de Maria |
| | 30 Escola Luís Madureira |
| | 31 Centro de Recursos do Zambujal |



MUNICÍPIO DA AMADORA

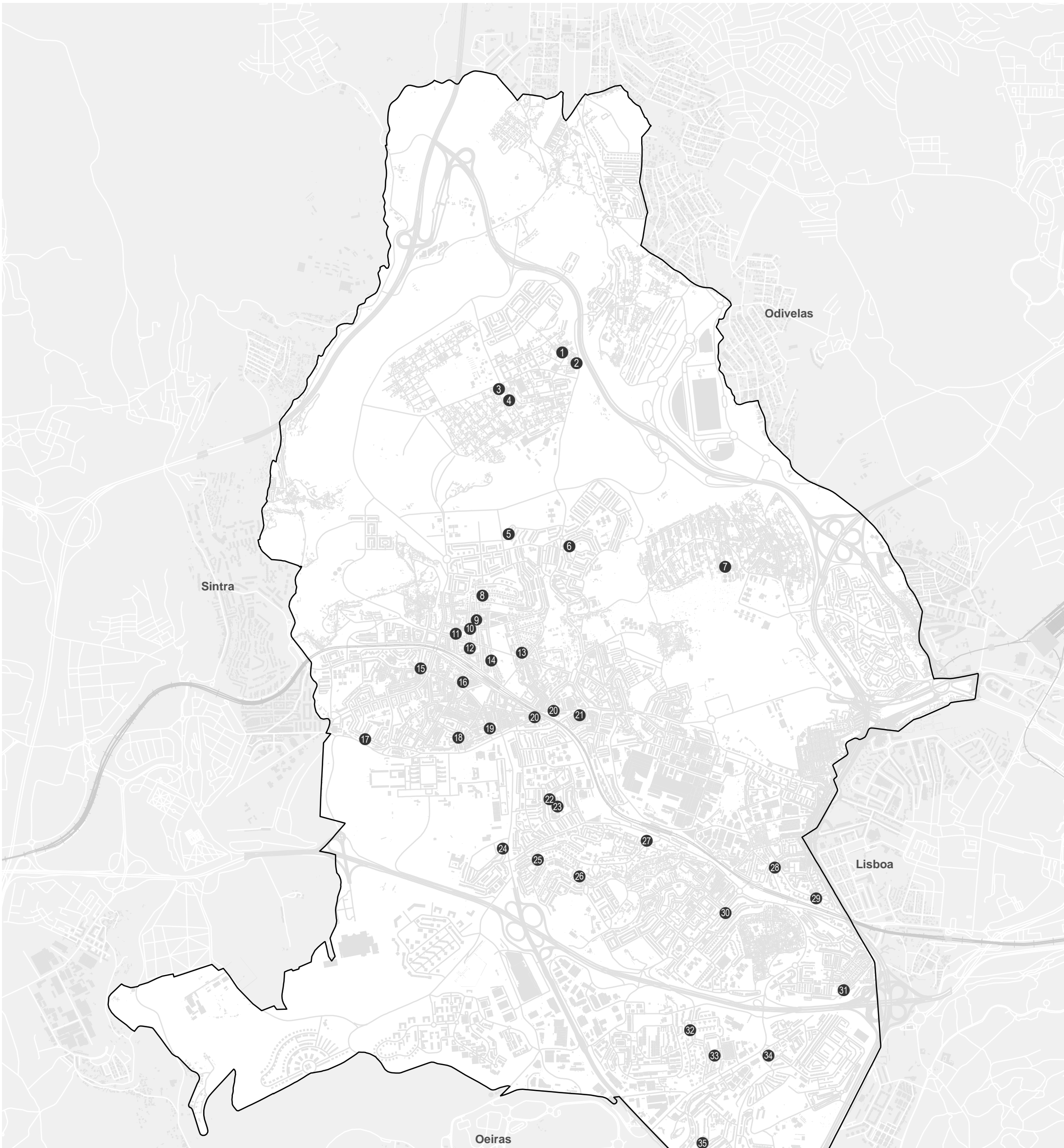
IG
Divisão de Informação Geográfica

0 500 m



Janeiro 2013

Sistemas de Referência
ETRS/PT-TM06. Projecção Transversa Mercator. Elipsóide GRS80



Equipamentos de Educação e Ensino

Rede Privada

- | | |
|---------------------------------------------|--------------------------------------------|
| ① Externato Bom Jesus | ①⑦ Externato O Cisne |
| ② Jardim Infantil Bela Vista | ①⑧ Externato Aljubarrota |
| ③ Colégio Moinho de Sonho | ①⑨ Externato Alexandre Herculano |
| ④ Jardim de Infância O Patolas | ②① Externato Verney |
| ⑤ Externato O Caracol | ②② Externato D João VI |
| ⑥ Jardim Infantil O Finório | ②③ Externato Rainha D Estefânia |
| ⑦ Externato A Colina do Sol | ②④ Externato O Baloço |
| ⑧ Jardim Infantil O Carinho | ②⑤ Externato Quinta do Borel/Carochinha |
| ⑨ Externato Nossa Senhora da Paz | ②⑥ Externato Cinderela |
| ⑩ Instituto de Ensino Prof. Intensivo INEPI | ②⑦ Colégio D Filipa |
| ⑪ Jardim Infantil Santa Rita | ②⑧ Externato Modelo |
| ⑫ Externato Marité | ②⑨ Externato O Moinho |
| ⑬ Externato Anjo da Guarda | ③① Jardim Infantil O Dentinho de Leite |
| ⑭ Externato O Viveirinho | ③② Externato Roque Gameiro |
| ⑮ Jardim Infantil O Caracol Pimpão | ③③ Externato O Panda |
| ⑯ Externato O Patinho Feio | ③④ Viva o Júnior, Creche e Jardim Infantil |
| | ③⑤ Colégio de Alfragide |
| | ③⑥ JI São Jorge |
| | ③⑦ Externato Mestre de Avis |



MUNICÍPIO DA AMADORA

IG
Divisão de Informação Geográfica

0 500 m



Janeiro 2013

Sistemas de Referência
ETRS/PT-TM06. Projecção Transversa Mercator. Elipsóide GRS80

Equipamentos Educação e Ensino

Rede Pública / Rede Solidária

- ◆ JI/Aprender&Brincar
- JI/Creche/Aprender&Brincar
- ◆ EB1/Aprender&Brincar
- ◆ EB1/JI/Aprender&Brincar
- EB1/JI/Creche/Aprender&Brincar



MUNICÍPIO DA AMADORA

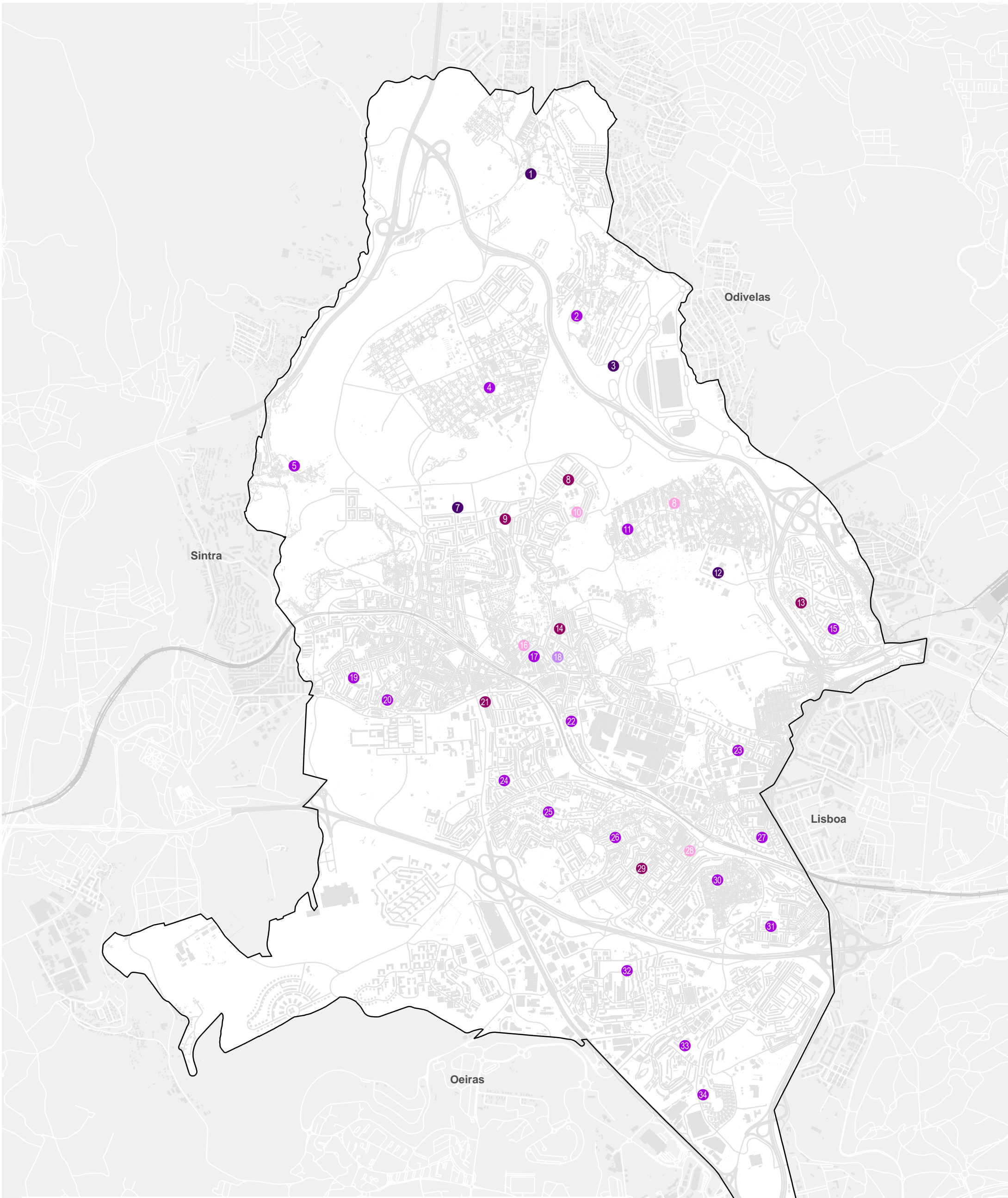
nig.
Divisão de Informação
Geográfica

0 500 m



Janeiro 2013

Sistemas de Referência
ETRS/PT-TM06. Projecção Transversa Mercator. Elipsóide GRS80



Equipamentos de Educação e Ensino
Rede Pública / Rede Solidária

- 1 EB Á-da-Beja
- 2 EB Casal da Mira
- 3 EB José Garcês
- 4 EB Moinhos da Funcheira
- 5 EB Prof. Manuel Heleno
- 6 EB Ricardo Alberty
- 7 EB Aprígio Gomes
- 8 JI da Brandoa
- 9 EB Artur Martinho Simões
- 10 JI São Brás

- 11 EB Brandoa
- 12 EB Sacadura Cabral
- 13 EB Alice Leite
- 14 EB Artur Bual
- 15 EB Orlando Gonçalves
- 16 JI Cerrado da Bica
- 17 EB da Mina
- 18 JI da Falagueira
- 19 EB Venteira
- 20 EB Raquel Gameiro
- 21 EB Gago Coutinho
- 22 EB Terra dos Arcos

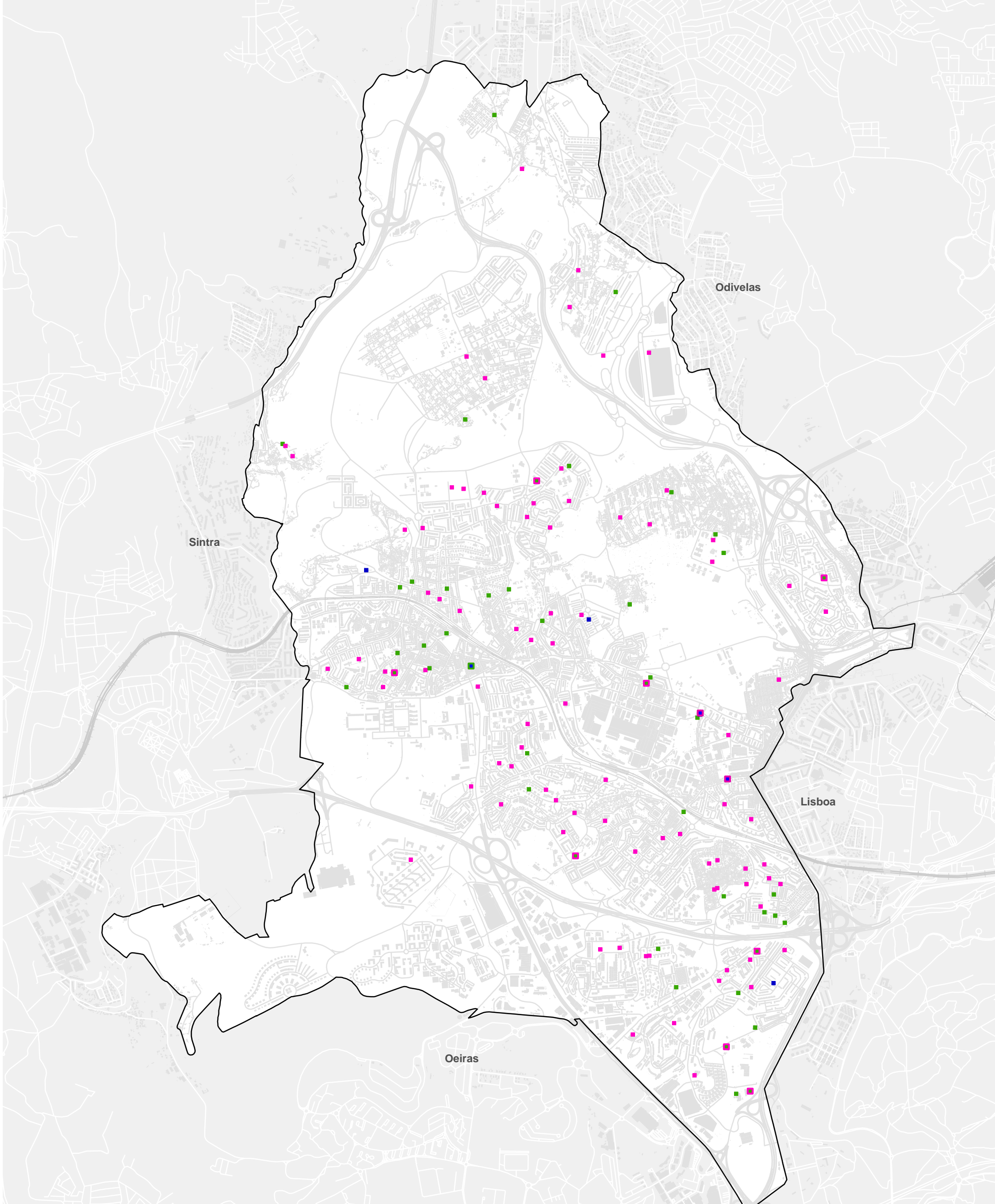
- 23 EB Santos Mattos
- 24 EB Vasco Martins Rebolo
- 25 EB José Ruy
- 26 EB Condes da Lousã
- 27 EB Águas Livres
- 28 JI Damaia
- 29 EB Padre Himalaia
- 30 EB Cova da Moura
- 31 EB Alice Vieira
- 32 EB Quinta Grande
- 33 EB Alfragide
- 34 EB Alto do Moinho

MUNICÍPIO DA AMADORA





0 | 500 m

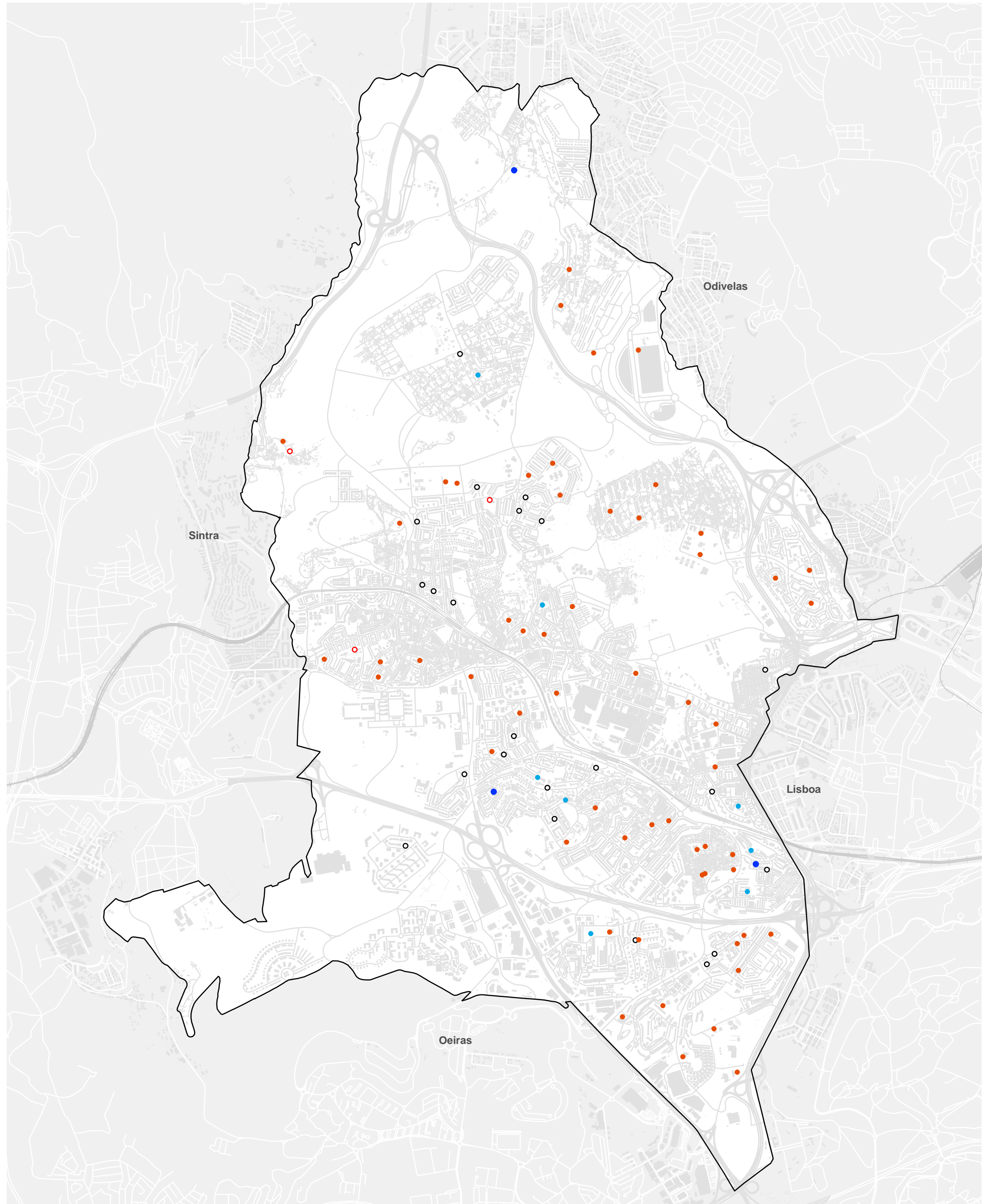
Sistemas de Referência
 ETRS/PT-TM06. Projecção Transversa Mercator. Elipsóide GRS80

Janeiro 2013






- Serviços e Equipamentos Sociais**
Público Alvo
- Infância e Juventude
 - População Adulta
 - Família e Comunidade
 - Infância e Juventude/População Adulta
 - Infância e Juventude/Família e Comunidade
 - População Adulta/Família e Comunidade

 MUNICÍPIO DA AMADORA	
 Divisão de Informação Geográfica	0  500 m 
Sistemas de Referência ETRS/PT-TM06. Projecção Transversa Mercator. Elipsóide GRS80	
Janeiro 2013	



Serviços e Equipamentos Sociais
Infância e Juventude - Estatuto

- IPSS
- CMA
- JF
- Associação
- Privado

 MUNICÍPIO DA AMADORA	 0 500m	
Sistemas de Referência ETRS/PT-TM06. Projecção Transversa Mercator. Elipsóide GRS80		
Janeiro 2013		

Serviços e Equipamentos Sociais

Infância e Juventude - Tipologia

- ★ Creche
- Programa Aprender&Brincar
- C. Actividades Tempos Livres
- Creche, Programa Aprender&Brincar
- Creche, C. Actividades Tempos Livres
- ◆ Creche, C. Acolhimento Temporário
- C. Actividades Tempos Livres, C. Apoio Familiar e Acons. Parental



MUNICÍPIO DA AMADORA

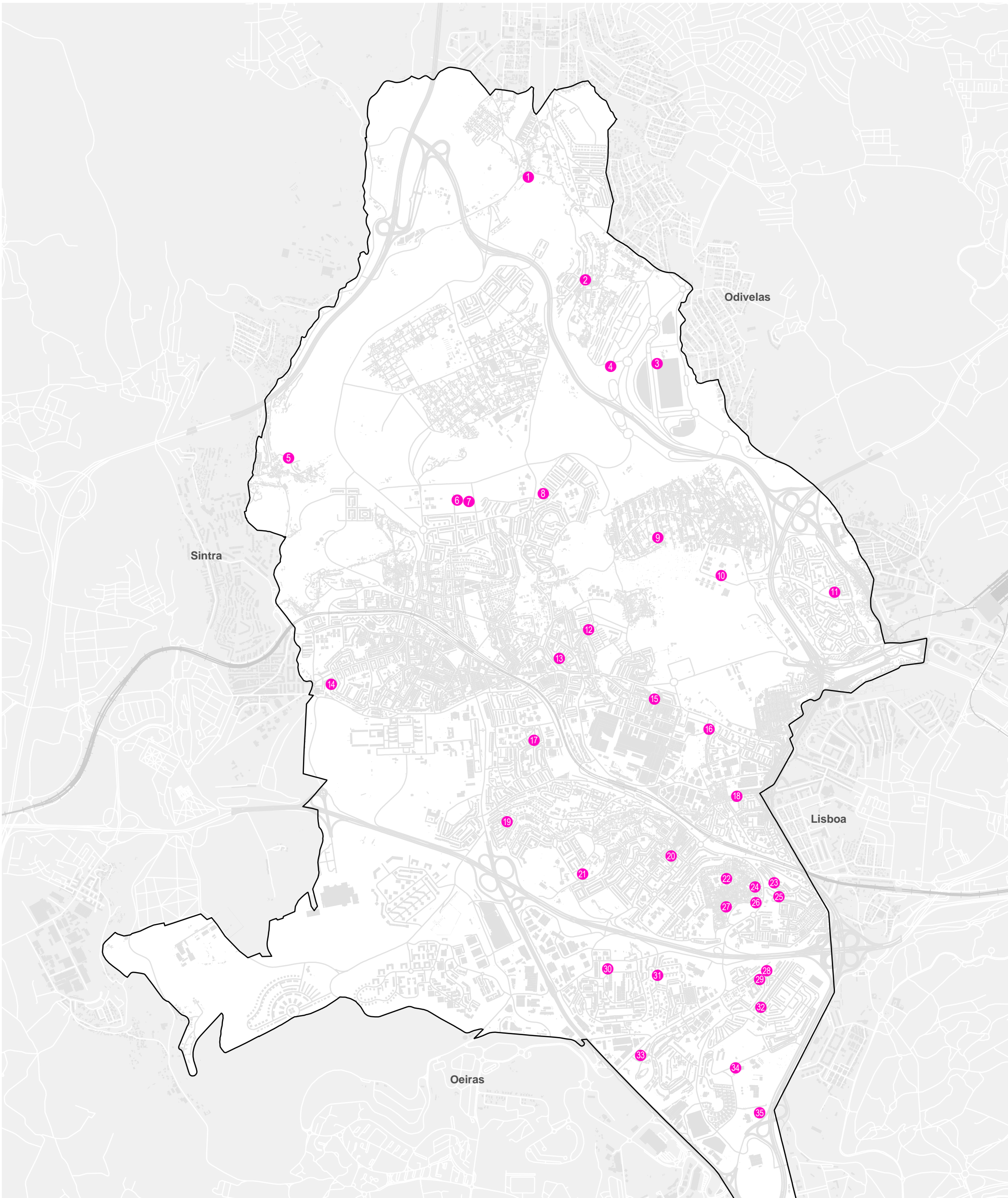
IG
Divisão de Informação
Geográfica

0 500 m



Janeiro 2013

Sistemas de Referência
ETRS/PT-TM06. Projecção Transversa Mercator. Elipsóide GRS80



Infância e Juventude

Creches - Rede Solidária

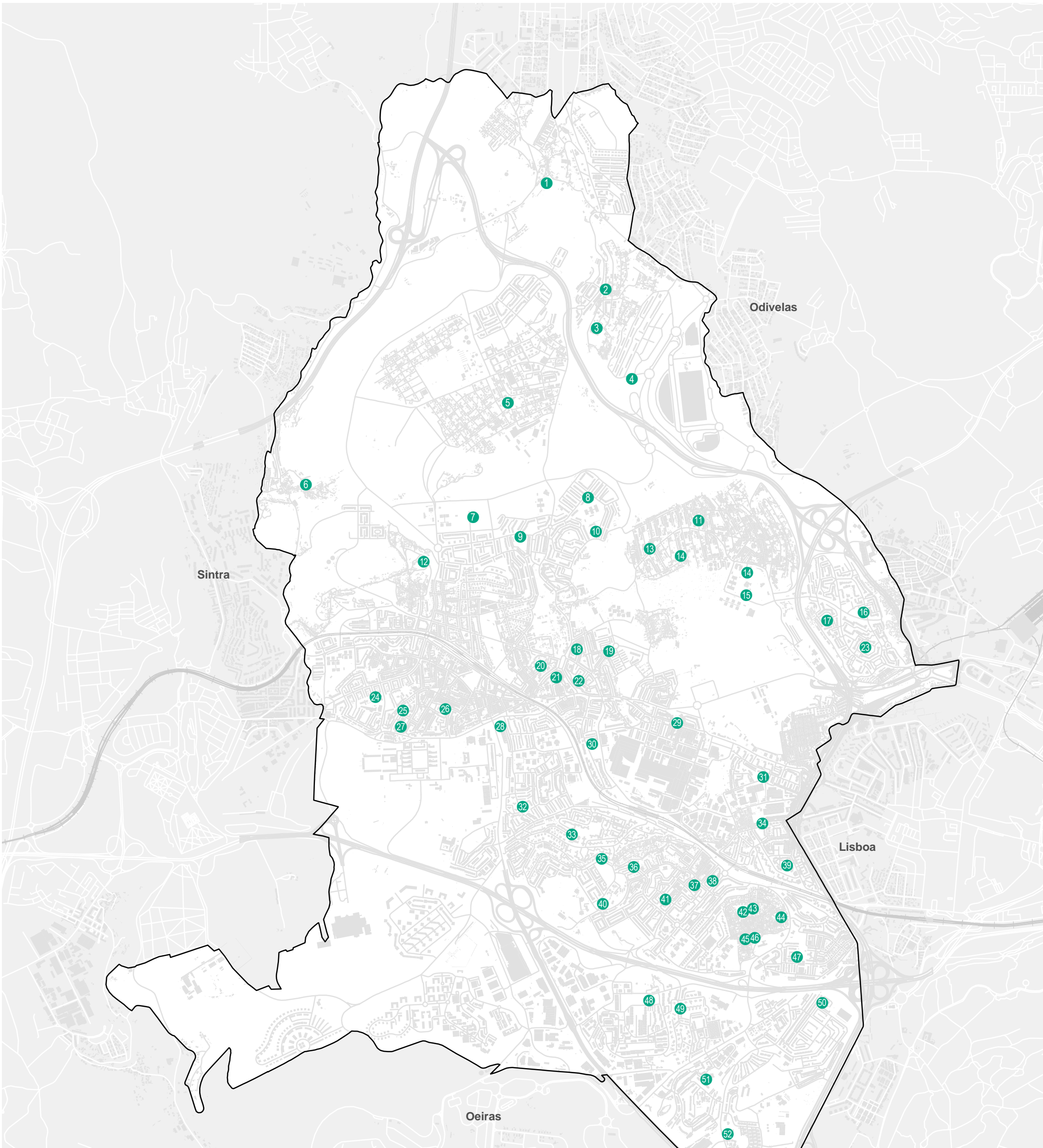
- | | | |
|-------------------------------------------|-----------------------------------|--------------------------------------------|
| 1 Creche Á-da-Beja | 11 Centro Paroquial de Alfornelos | 24 Centro Infantil São Gerardo |
| 2 Centro de Infância Casal da Mira | 12 Centro Comunitário C. do Silva | 25 Creche A Romã |
| 3 Colégio Rik&Rok | 13 JI da Falagueira | 26 Centro S. Francisco de Assis |
| 4 Creche José Garcês | 14 Creche da Venteira | 27 Creche A Árvore |
| 5 Ass. Pais e Amigos das Crianças F. Mina | 15 Qta de S. Miguel | 28 AFID-Zambujal |
| 6 Creche Stª Teresinha | 16 AJPAS-Creche Babete | 29 Centro S. Dr. Francisco Sá Carneiro |
| 7 Creche CEBESA-Vila Chã | 17 JI Julieta Pimenta | 30 Creche e JI da JF Alfragide |
| 8 Centro Paroquial São Brás | 18 Centro Social 6 de Maio | 31 Ass. Solidariedade SUBUD |
| 9 Centro Paroquial da Brandoa | 19 Creche da Reboleira | 32 Centro Santa Clara de Assis |
| 10 Creche O ABCD | 20 Ass. Amigos da Damaia | 33 Centro S. P. Imaculado Coração de Maria |
| | 21 Casal Popular da Damaia | 34 Escola Luís Madureira |
| | 22 Ass. Alto da Cova da Moura | 35 Centro de Recursos do Zambujal |
| | 23 Creche da Buraca | |

MUNICÍPIO DA AMADORA

0 | 500 m

Janeiro 2013

Sistemas de Referência
ETRS/PT-TM06. Projecção Transversa Mercator. Elipsóide GRS80



Infância e Juventude

ATL e A&B - Rede Solidária

- | | | |
|------------------------------------|--------------------------------------|--------------------------------|
| 1 EB Á-da-Beja | 17 EB Alice Leite | 35 ATL Sol de Abril |
| 2 Centro de Infância Casal da Mira | 18 EB Artur Bual | 36 EB Condes da Lousã |
| 3 EB Casal da Mira | 19 Centro Comunitário Casal do Silva | 37 Ass. Amigos da Damaia |
| 4 EB José Garcês | 20 JI Cerrado da Bica | 38 JI Damaia |
| 5 EB Moinhos da Funcheira | 21 EB da Mina | 39 EB Águas Livres |
| 6 EB Prof. Manuel Heleno | 22 JI da Falagueira | 40 Casal Popular da Damaia |
| 7 EB Aprígio Gomes | 23 EB Orlando Gonçalves | 41 EB Padre Himalaia |
| 8 EB Ricardo Alberty | 24 EB Venteira | 42 EB Cova da Moura |
| 9 EB Artur Martinho Simões | 25 ATL da Venteira | 43 Ass. Alto da Cova da Moura |
| 10 JI São Brás | 26 ATL Os Pastorinhos | 44 Centro Infantil São Gerardo |
| 11 JI da Brandoa | 27 EB Raquel Gameiro | 45 ATL O Ninho de Jovens |
| 12 Ass. Amigos da Encosta Nascente | 28 EB Gago Coutinho | 46 Creche A Árvore |
| 13 EB Brandoa | 29 Qta de S. Miguel | 47 EB Alice Vieira |
| 14 Centro Paroquial da Brandoa | 30 EB Terra dos Arcos | 48 EB Quinta Grande |
| 15 EB Sacadura Cabral | 31 EB Santos Mattos | 49 Ass. Solidariedade SUBUD |
| 16 Centro Paroquial de Alfovelos | 32 EB Vasco Martins Rebolo | 50 ATL Siruga |
| | 33 EB José Ruy | 51 EB Alfragide |
| | 34 Centro Social 6 de Maio | 52 EB Alto do Moinho |



MUNICÍPIO DA AMADORA

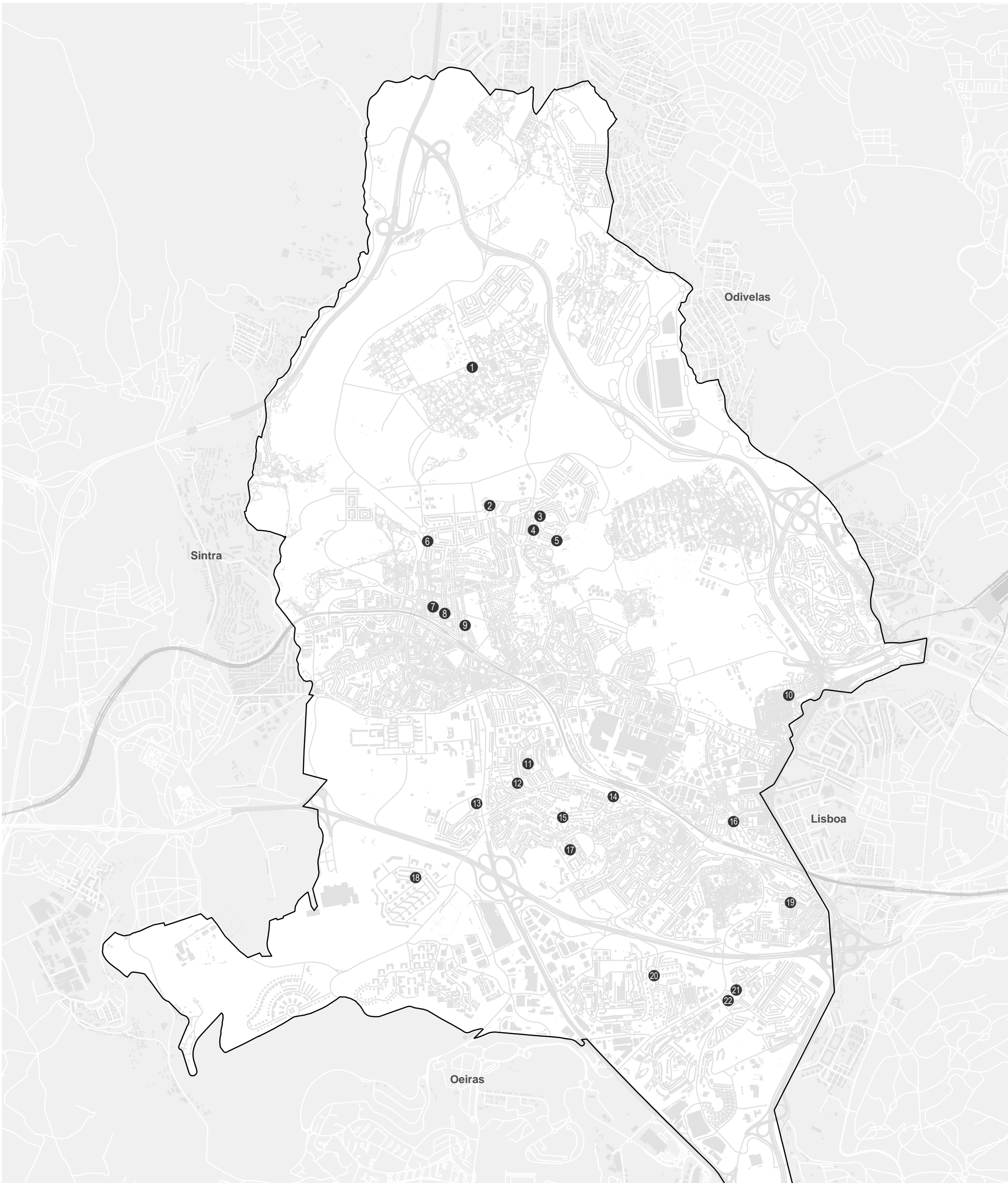
IG
Divisão de Informação Geográfica

0 500 m



Janeiro 2013

Sistemas de Referência
ETRS/PT-TM06. Projecção Transversa Mercator. Elipsóide GRS80



Infância e Juventude

Rede Privada

- | | |
|-----------------------------|-------------------------------------------|
| ① Colégio Moinho de Sonho | ⑪ Externato O Baloço |
| ② Creche Bebé de Sonho | ⑫ Mãe Coruja Atelier de Tempos livres |
| ③ Jardim Infantil O Finório | ⑬ Externato Quinta do Borel/Carochinha |
| ④ Creche O Bercinho | ⑭ Externato Modelo |
| ⑤ ATL O Bom Estudante | ⑮ Externato Cinderela |
| ⑥ Creche Pequenos Sorrisos | ⑯ Externato O Moinho |
| ⑦ Creche O Berço Encantado | ⑰ Creche A Estrelinha da Atalaia |
| ⑧ Externato Marité | ⑱ Creche Estrelinhas do Lago |
| ⑨ Externato O Viveirinho | ⑲ Colégio Grão-a-Grão |
| ⑩ Bercinho de Santa Rita | ⑳ Viva o Júnior, Creche e Jardim Infantil |
| | ㉑ A Casa do Coelhoinho |
| | ㉒ JI São Jorge |



MUNICÍPIO DA AMADORA

IG
Divisão de Informação Geográfica

0 500 m



Janeiro 2013

Sistemas de Referência
ETRS/PT-TM06. Projecção Transversa Mercator. Elipsóide GRS80

Serviços e Equipamentos Sociais

População Adulta - Estatuto

- IPSS - Instituição Particular de Solidariedade Social
- JF - Junta de Freguesia
- Privado



MUNICÍPIO DA AMADORA

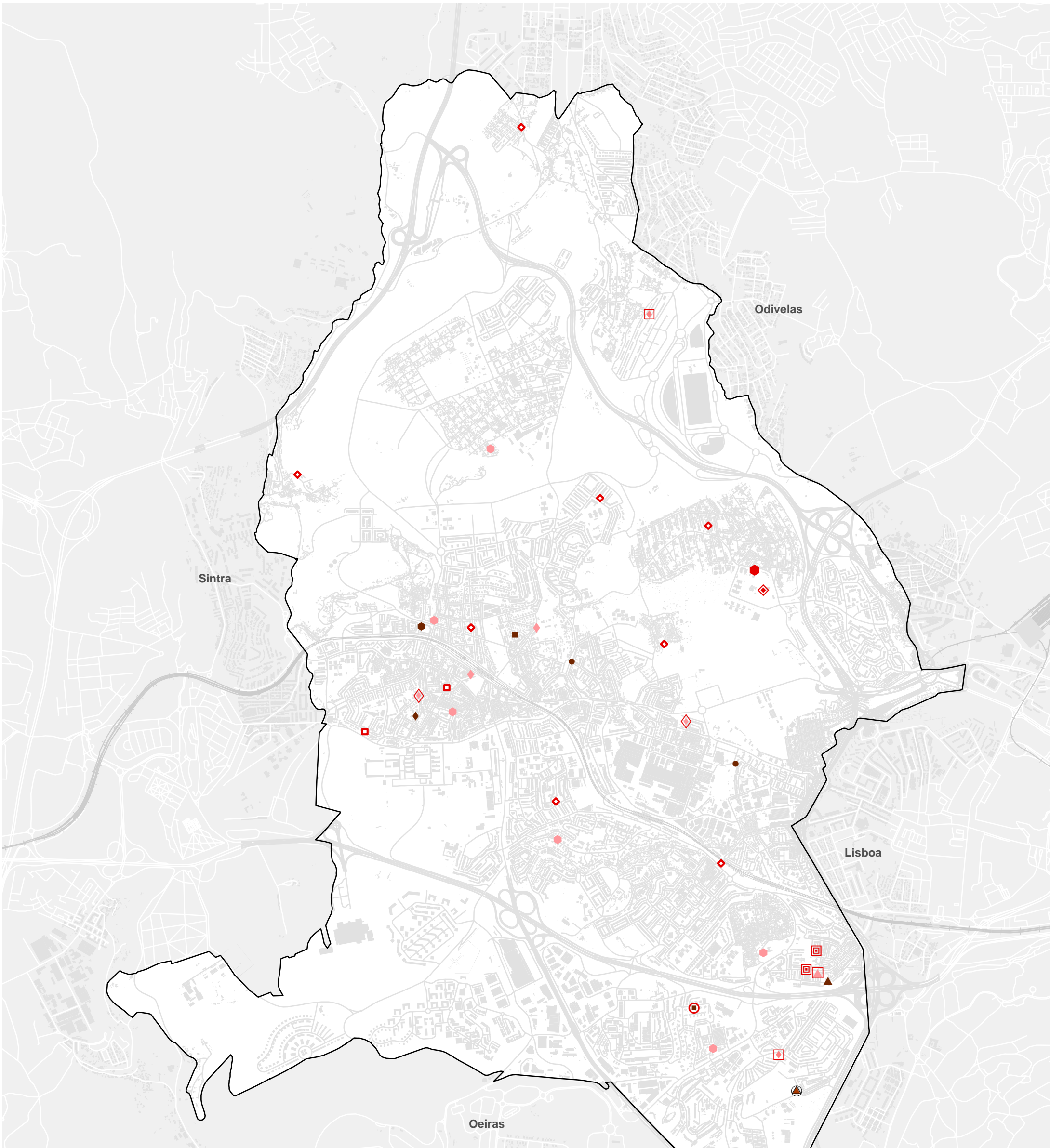
IG
Divisão de Informação Geográfica

0 500 m



Janeiro 2013

Sistemas de Referência
ETRS/PT-TM06. Projecção Transversa Mercator. Elipsóide GRS80



Serviços e Equipamentos Sociais

População Adulta - Resposta Social

- ◆ C. Convívio
- ◻ C. Dia
- ◆ S. Apo. Domiciliário (Idosos)
- Lar de Idosos
- ◆ C. Convívio, C. Dia
- ◆ C. Convívio, C. Dia, S. Apo. Domiciliário (Idosos)
- C. Convívio, C. Dia, Lar de Idosos, S. Apo. Domiciliário (Idosos)
- ◻ C. Convívio, S. Apo. Domiciliário (Idosos)
- ◻ C. Dia, S. Apo. Domiciliário (Idosos)
- ◻ C. Dia, Lar de Idosos
- Atend. e Acompanhamento Deficiência
- S. Apo. Domiciliário (Deficiência), C. Atividades Ocupacionais (Deficiência)
- ◆ C. Atividades Ocupacionais (Deficiência), Lar Residencial (Deficiência)
- Lar Residencial (Deficiência)
- ▲ Fórum Sócio-Ocupacional
- ▲ Fórum Sócio-Ocupacional, Unidade de Vida Protegida
- ◻ S. Apo. Domiciliário (Idosos), C. Atividades Ocupacionais (Deficiência), Lar Residencial (Deficiência)
- ◻ C. Convívio, S. Apo. Domiciliário (Deficiência), C. Atividades Ocupacionais (Deficiência), Lar Residencial (Deficiência)



MUNICÍPIO DA AMADORA

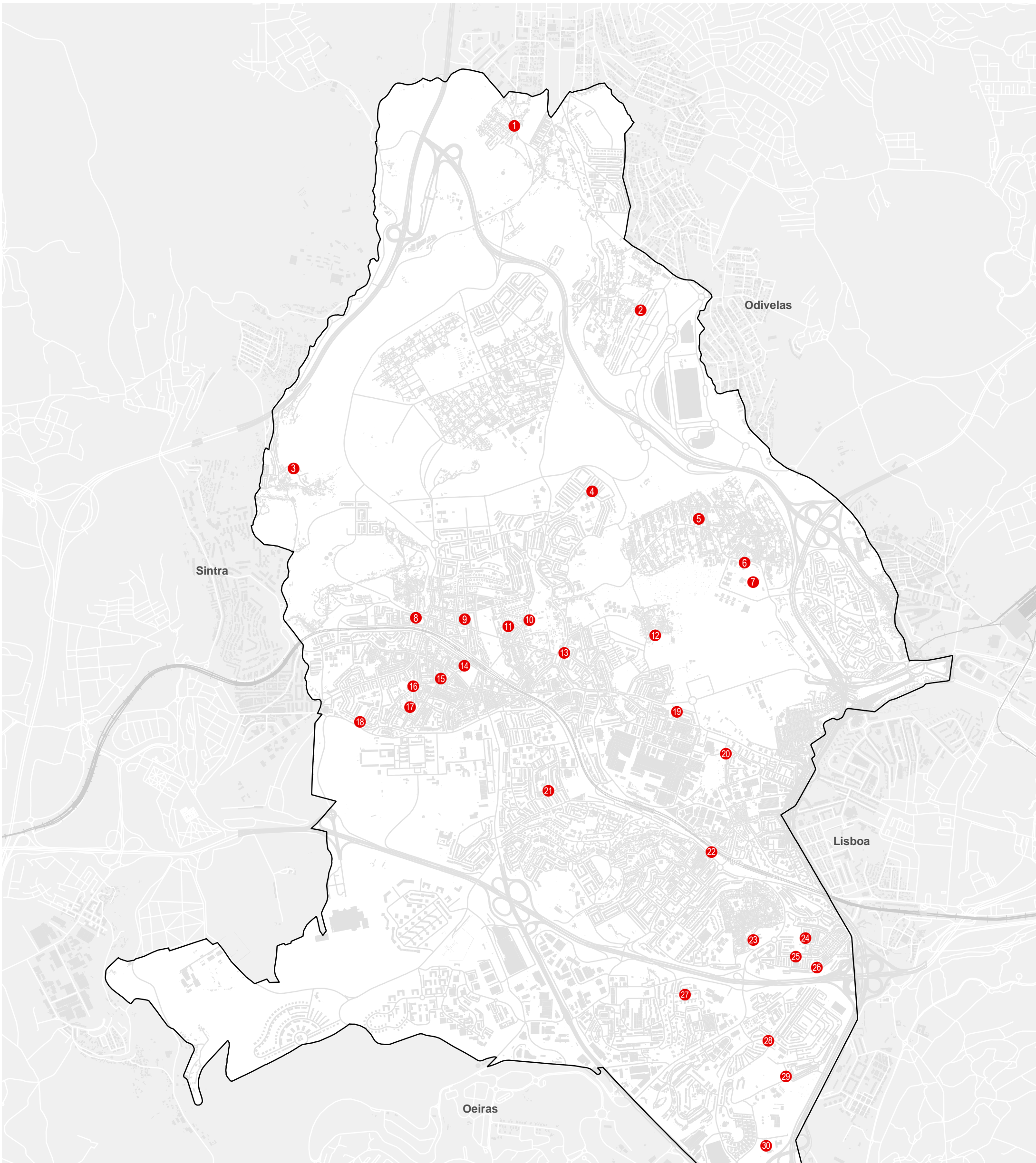
IG
Divisão de Informação Geográfica

0 500 m



Janeiro 2013

Sistemas de Referência
ETRS/PT-TM06. Projecção Transversa Mercator. Elipsóide GRS80



Serviços e Equipamentos Sociais

População Adulta - Rede Solidária

- | | |
|---------------------------------------|---------------------------------------------------|
| 1 Centro de Convívio de Á-da-Beja | 15 URPIA-União Reformados da Amadora |
| 2 Centro de A. Terceira Idade | 16 Centro de São Paulo |
| 3 AURPICA-Ass. Reformados de Carenque | 17 CERCIAAMA |
| 4 Ass. Unidos de Cabo Verde | 18 Centro São José |
| 5 Espaço Sénior | 19 AURPIF-Ass. Reformados da Falagueira |
| 6 Lar de São José | 20 Ass. Portuguesa de Deficientes |
| 7 AURPIB-Ass. Reformados da Brandoa | 21 Centro Comunitário da Reboleira |
| 8 Lar o Amigo | 22 AURPID-Ass. Reformados da Damaia |
| 9 ASSORPIM-Ass. Reformados da Mina | 23 Lar Sagrada Família |
| 10 Olhar com Saber | 24 Ass. Reformados da Buraca |
| 11 AMORAMA | 25 Centro de Idosos Pedro Donders |
| 12 Ass. de Reformados Qtª da Lage | 26 ACARPS-Ass. Comunitária para a R. Psico-Social |
| 13 Ass. Cultural Surdos | 27 Centro Social de Alfragide |
| 14 Cruz Vermelha Portuguesa | 28 Centro de Dia Rainha Sta Isabel |
| | 29 RECOMEÇO-Ass. Reabilitação Integração Social |
| | 30 Centro Reabilitação do Zambujal |



MUNICÍPIO DA AMADORA

IG
Divisão de Informação Geográfica

0 500 m







Janeiro 2013

Sistemas de Referência
ETRS/PT-TM06. Projecção Transversa Mercator. Elipsóide GRS80



- Serviços e Equipamentos Sociais**
População Adulta - Rede Privada
- ① Lar Casal de São Brás
 - ② Lar Casa de Repouso Cilinha da Amadora
 - ③ Casa de Repouso da Venteira
 - ④ Sólio Lar
 - ⑤ Lar Casa de Saúde e Repouso da Buraca
 - ⑥ Casa de Repouso de Alfragide

 MUNICÍPIO DA AMADORA	
	
 Janeiro 2013	
<small>Sistemas de Referência ETRS/PT-TM06. Projecção Transversa Mercator. Elipsóide GRS80</small>	

Serviços e Equipamentos Sociais

Família e Comunidade

- Atend. e Acompanhamento Social
- Atend. e Acompanhamento Psicossocial
- Centro Comunitário
- Comunidade de Inserção
- Residência Temporária para Mães Adolescentes
- CLDS - Contrato Local de Desenvolvimento Social
- S. Apoio Domiciliário (VIH/SIDA)



MUNICÍPIO DA AMADORA

IG
Divisão de Informação
Geográfica

0 500 m



Janeiro 2013

Sistemas de Referência
ETRS/PT-TM06. Projecção Transversa Mercator. Elipsóide GRS80

Serviços e Equipamentos Sociais

Família e Comunidade

- 1 CLDS-Contrato Local de Desenvolvimento Social
- 2 Ass. O Vigilante
- 3 Ass. O Vigilante
- 4 AJPAS-Ass. de Jovens Promotores da Amadora Saudável
- 5 Centro Social 6 de Maio
- 6 COOPERACTIVA-Espaço Caminhos



MUNICÍPIO DA AMADORA

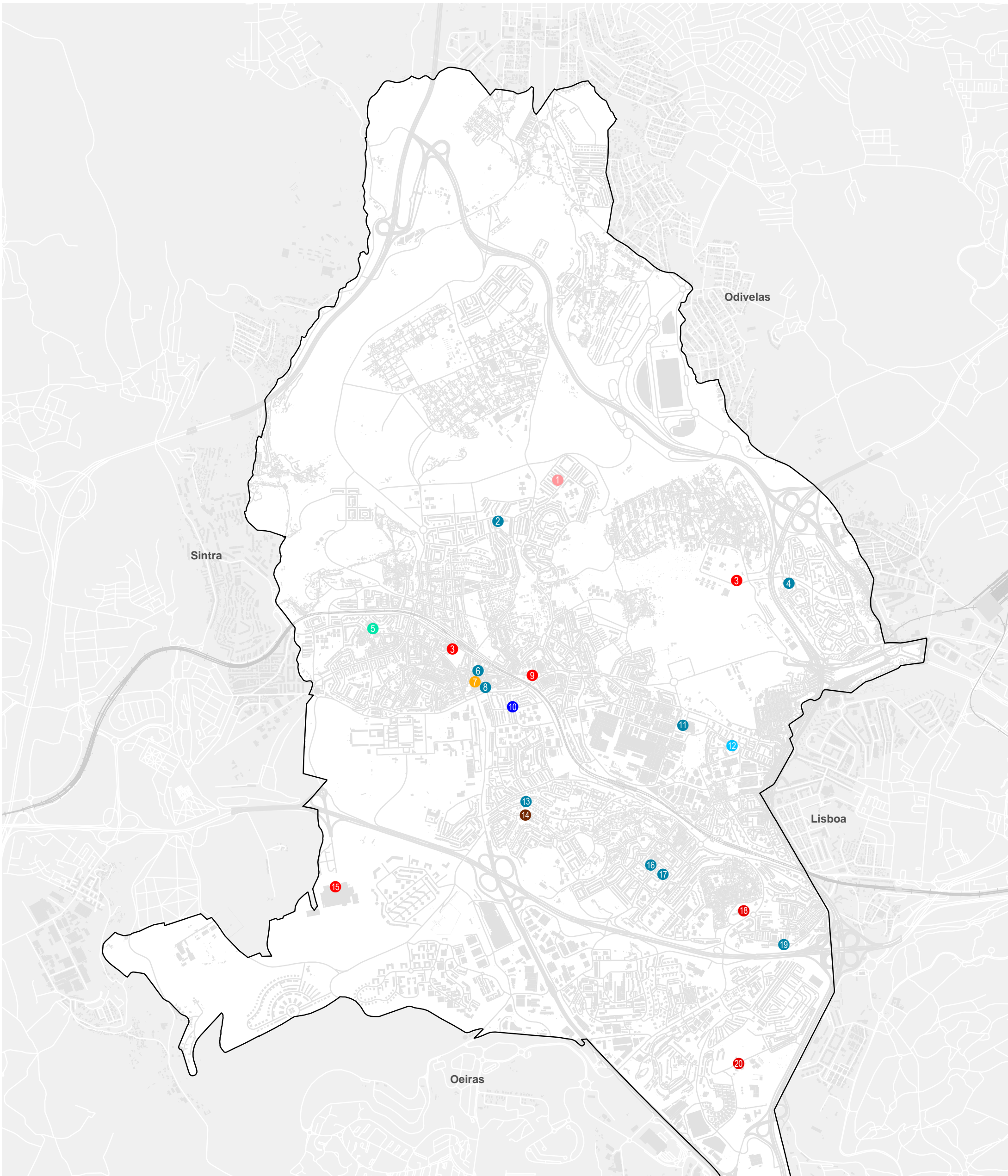
IG
Divisão de Informação
Geográfica

0 500 m







Janeiro 2013

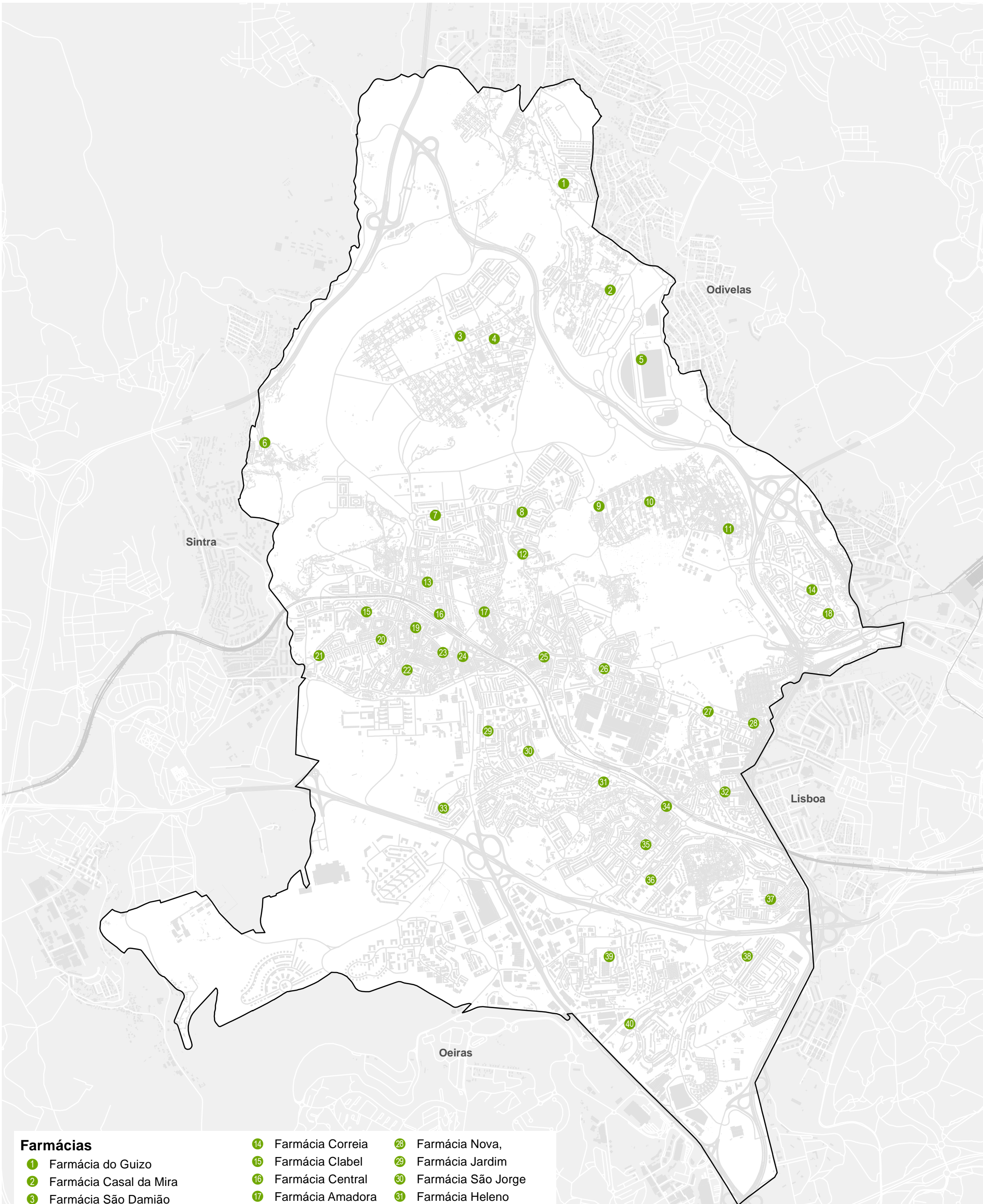
Sistemas de Referência
ETRS/PT-TM06. Projecção Transversa Mercator. Elipsóide GRS80



Equipamentos de Saúde

- | | | | |
|----|-------------------------------------|----|-------------------------------------|
| 1 | Serviço Médico de Apoio à População | 11 | USF Amato Lusitano/USF Venda Nova |
| 2 | USF Ribeiro Sanches | 12 | CDP-Centro Diagnóstico Pneumológico |
| 3 | Cruz Vermelha Portuguesa | 13 | UCSP Reboleira |
| 4 | UCSP Brandoa | 14 | Clinica de Stº António |
| 5 | Centro Clínico da Luz | 15 | Hospital Dr. Fernando Fonseca |
| 6 | UCSP/USF Arco Íris | 16 | USF Conde de Lousã |
| 7 | Ass. O Vigilante | 17 | CAT Amadora |
| 8 | CS Amadora - Direção Executiva | 18 | Unidade Cuidados Continuados |
| 9 | Bombeiros Voluntários Amadora | 19 | UCSP Buraca |
| 10 | Olá Jovem - C. Atend. Adolescentes | 20 | Unidade de Medicina Paliativa |

 MUNICÍPIO DA AMADORA	
 Divisão de Informação Geográfica	0  500 m  Janeiro 2013
<small>Sistemas de Referência ETRS/PT-TM06. Projecção Transversa Mercator. Elipsóide GRS80</small>	



Farmácias

- | | | |
|-------------------------------------|------------------------|---------------------------|
| 1 Farmácia do Guizo | 14 Farmácia Correia | 28 Farmácia Nova, |
| 2 Farmácia Casal da Mira | 15 Farmácia Clabel | 29 Farmácia Jardim |
| 3 Farmácia São Damião | 16 Farmácia Central | 30 Farmácia São Jorge |
| 4 Farmácia Soares Correia | 17 Farmácia Amadora | 31 Farmácia Heleno |
| 5 Farmácia Dolce Vita | 18 Farmácia Vidal Reis | 32 Farmácia Lemos |
| 6 Farmácia Carenque | 19 Farmácia Helénica | 33 Farmácia Borel |
| 7 Farmácia Carlos | 20 Farmácia Confiança | 34 Farmácia Confiança |
| 8 Farmácia Romeiro | 21 Farmácia Melo | 35 Farmácia Damaia |
| 9 Farmácia Alto da Brandoa | 22 Farmácia da Igreja | 36 Farmácia Dom João V |
| 10 Farmácia Tavares de Matos e Neca | 23 Farmácia Cavaca | 37 Farmácia Vaz Martins |
| 11 Farmácia Brito | 24 Farmácia Campos | 38 Farmácia Gaspar Pote |
| 12 Farmácia Nunes | 25 Farmácia Carmele | 39 Farmácia Quinta Grande |
| 13 Farmácia Dias e Brito | 26 Farmácia Flama | 40 Farmácia Remédios |
| | 27 Farmácia Girassol | |

MUNICÍPIO DA AMADORA

Divisão de Informação Geográfica

0 | 500 m

Janeiro 2013

Sistemas de Referência
ETRS/PT-TM06. Projecção Transversa Mercator. Elipsóide GRS80

Equipamentos de Cultura

- Auditório
- Biblioteca
- Centro Cultural
- Espaço Multifuncional
- Espectáculo
- Galeria
- Museu



MUNICÍPIO DA AMADORA

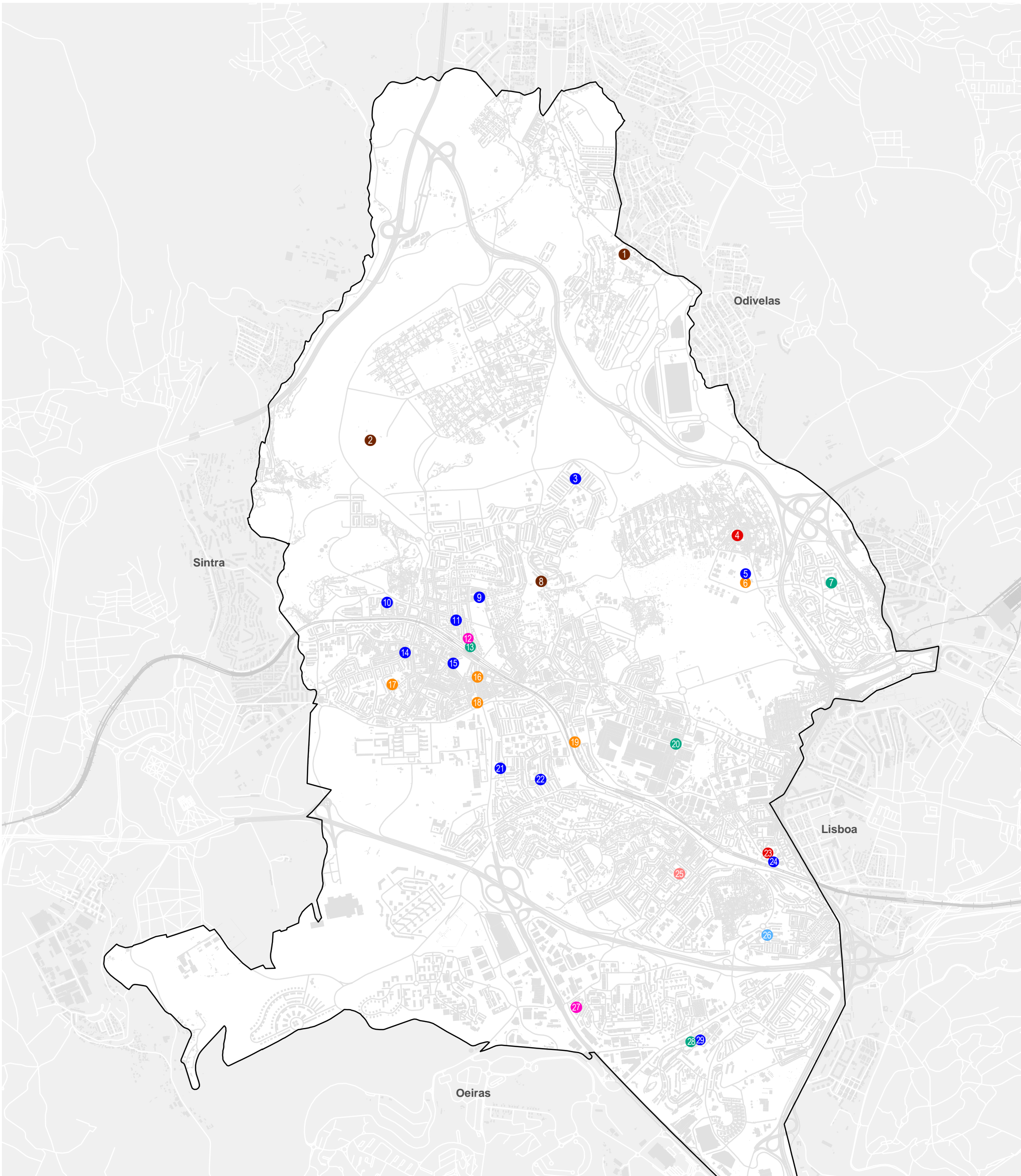
IG
Divisão de Informação
Geográfica

0 500 m



Janeiro 2013

Sistemas de Referência
ETRS/PT-TM06. Projecção Transversa Mercator. Elipsóide GRS80



Equipamentos de Cultura

- | | |
|--------------------------------------------------------|------------------------------------------------------|
| 1 Museu de Arte de Albano Silva | 15 Biblioteca Infantil-A Casinha |
| 2 Núcleo Monográfico da Necrópole da Carenque | 16 Recreios da Amadora |
| 3 Biblioteca M. Fernando Piteira Santos - Pólo da Boba | 17 Casa Roque Gameiro |
| 4 Centro Multigeracional e da Juventude da Amadora | 18 Casa Aprígio Gomes |
| 5 Biblioteca Luís de Camões | 19 Centro Nacional de Banda Desenhada e Imagem |
| 6 Forum Luís de Camões | 20 Escola Intercultural das Profissões e do Desporto |
| 7 Auditório Alfovelos-Teatro Passagem de Nível | 21 Biblioteca M. Fernando Piteira Santos |
| 8 Nucleo Museográfico do Casal da Falagueira | 22 Biblioteca Espaço Reboleira |
| 9 Biblioteca E Superior de Teatro e Cinema | 23 Centro Cultural da Damaia |
| 10 Fundo Bibliográfico Piteira Santos | 24 Biblioteca Alves Redol |
| 11 Biblioteca Artur Martinho Simões | 25 Cineteatro Municipal D. João V |
| 12 Galeria Municipal Artur Bual | 26 Espaço Artur Bual /José Ruy |
| 13 Auditório-CMA | 27 Centro de Arte Contemporânea |
| 14 Biblioteca José Régio | 28 Auditório-JF Alfragide |
| | 29 Biblioteca Alfragide |



MUNICÍPIO DA AMADORA

IG
Divisão de Informação Geográfica

0 500 m



Janeiro 2013

Sistemas de Referência
ETRS/PT-TM06. Projecção Transversa Mercator. Elipsóide GRS80

Equipamentos Desportivos
Instalações Desportivas - Gestão

- CMA
- JF
- Associação
- Escola
- Militar
- Privado



MUNICÍPIO DA AMADORA

IG
Divisão de Informação
Geográfica

0 500 m



Janeiro 2013

Sistemas de Referência
ETRS/PT-TM06. Projecção Transversa Mercator. Elipsóide GRS80

Equipamentos Desportivos

Instalações Desportivas - Tipo

- Espectáculo
- Grande Campo de Jogos
- Pequeno Campo de Jogos
- ◆ Pavilhão/Sala de Desporto
- Pista de Atletismo
- ▣ Piscina
- ◆ Recreativo
- Parque Radical



MUNICÍPIO DA AMADORA

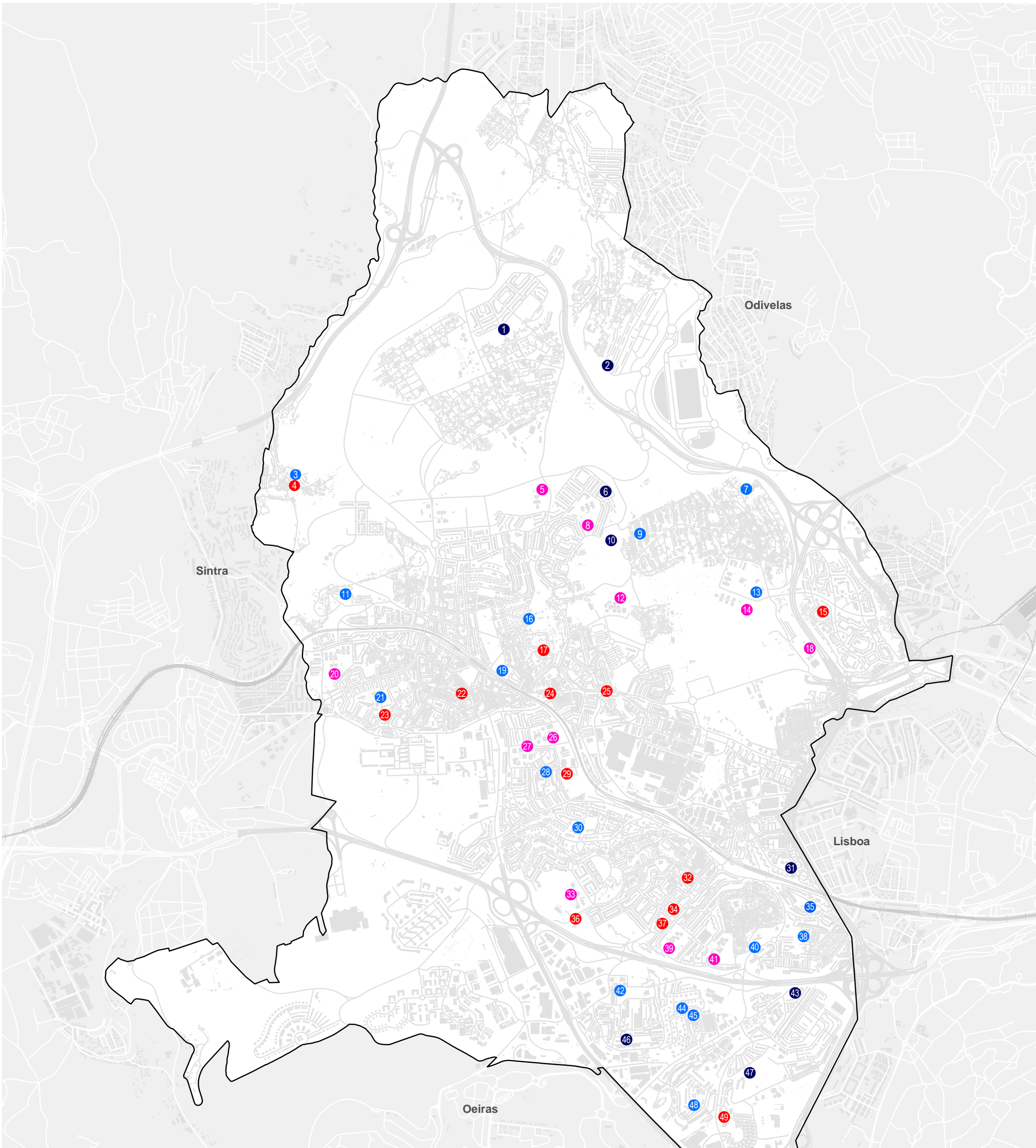
IG
Divisão de Informação
Geográfica

0 500 m




Janeiro 2013

Sistemas de Referência
ETRS/PT-TM06. Projecção Transversa Mercator. Elipsóide GRS80




Equipamentos Desportivos Públicos e Apoiados


- | | | |
|----------------------------------------------|----------------------------------------------|-------------------------------------------|
| 1 Polidesportivo-Moinhos da Funcheira | 16 Ginásio-edifício EPAL | 34 Polidesportivo-Pcta Dom João Almeida |
| 2 Mini-Campo do Bº Casal da Mira | 17 Ginásio Clube da Amadora | 35 Polidesportivo-Parque Urbano da Buraca |
| 3 Polidesportivo de Carenque | 18 EB Alfornelos | 36 Sport Futebol Damaiense |
| 4 Ass. Cultural, R. e Desportiva de Carenque | 19 Polidesportivo-Parque Central | 37 Complexo de Piscinas-Damaia |
| 5 EB José Cardoso Pires | 20 ES Seomara da Costa Primo | 38 Complexo Sócio-Desportivo Buraca |
| 6 Polidesportivo-Casal da Boba | 21 Pavilhão Desportivo Municipal José Caeiro | 39 EB Prof. Pedro D'Orey da Cunha |
| 7 Polidesportivo-Parreirinha | 22 Universidade de Yoga | 40 Polidesportivo Cova da Moura |
| 8 EB Miguel Torga | 23 Piscina Municipal-Venteira | 41 EBS D João V |
| 9 Polidesportivo Manuel Guerra | 24 Ginásio-Bombeiros Voluntários Amadora | 42 Complexo E. Municipal de Alfragide |
| 10 Complexo D. Municipal Monte da Galega | 25 SFRAA-Soc. Fil. Rec. Artístico da Amadora | 43 Polidesportivo do Zambujal |
| 11 Polidesportivo-Estrada Militar | 26 ES da Amadora | 44 Polidesportivo-Av. Conde de São Marçal |
| 12 EBS Mães D'Água | 27 EB Roque Gameiro | 45 Polidesportivo-R. Manuel Guimarães |
| 13 Forum Luís de Camões | 28 Parque Desportivo-Pça Félix Correia | 46 Alameda dos Moinhos-Quinta Grande |
| 14 ES Fernando Namora | 29 Complexo de Piscinas-Reboleira | 47 Campo de Jogos-Zambujal MEXE |
| 15 Piscina Municipal-Alfornelos | 30 Parque Urbano Dr Armando Romão | 48 Polidesportivo 10 de Junho |
| | 31 Pavilhão Municipal José Torres | 49 Ass. de Moradores do Alto do Moinho |
| | 32 Ass. Amigos da Damaia | 50 Polidesportivo do Alto do Moinho |
| | 33 EBS Dr. Azevedo Neves | |




MUNICÍPIO DA AMADORA



0 500 m

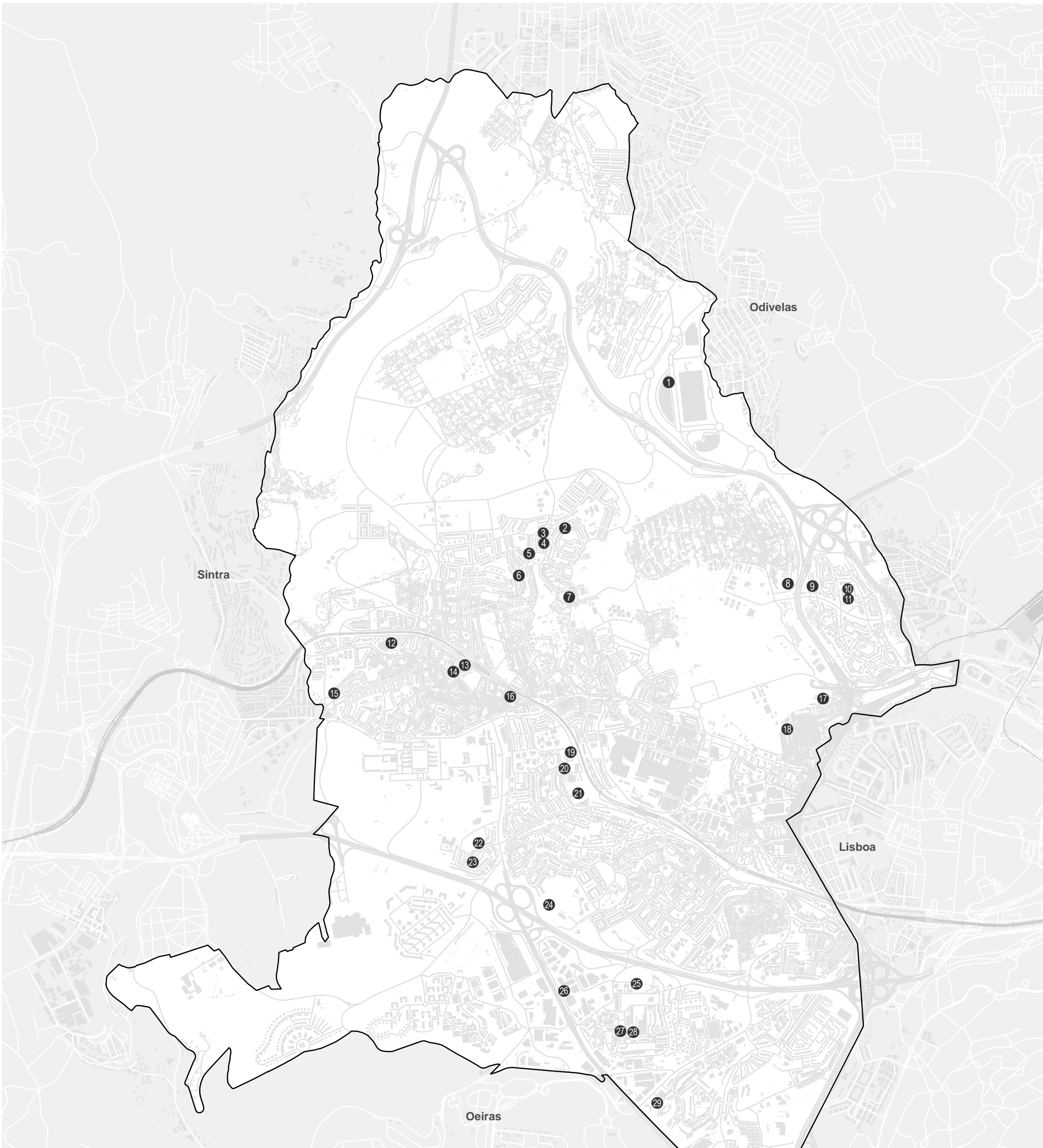




NIG.
Divisão de Informação Geográfica

Janeiro 2013

Sistemas de Referência
ETRS/PT-TM06. Projecção Transversa Mercator. Elipsóide GRS80



Equipamentos Desportivos

Privados

- | | | | |
|----|-------------------------------------------|----|----------------------------------------------|
| 1 | Holmes Place Dolce Vita Tejo | 15 | Clube R. do Bº de Janeiro |
| 2 | Gimnóbrás - Activ. Desportivas | 16 | Vivafit Amadora |
| 3 | KOTA SÁ-Ginásios | 17 | Ringue Torcato Ferreira |
| 4 | Clube Atlético de São Brás | 18 | Ass. Desportiva, C, e R. União e Progresso |
| 5 | O Meu Ginásio | 19 | E Intercultural das Profissões e do Desporto |
| 6 | Ass. KARATE-DO de Portugal | 20 | Ass. Académica da Amadora |
| 7 | Academia HIGH KICK | 21 | Estádio José Gomes |
| 8 | Polidesportivo 1º de Maio | 22 | Complexo Municipal de Ténis da Amadora |
| 9 | Ginásio Topásio | 23 | Gimnobody - Ginásio Borel |
| 10 | Clube de Ténis-Colina do Sol | 24 | SKI SKATE Amadora Parque |
| 11 | Ginásio Puxa e Estica | 25 | Clube de Ténis de Alfragide |
| 12 | Club L-Villa Park Health Club | 26 | Polidesportivo do Ediclube |
| 13 | Ginásio Babilónia Gym | 27 | Health Club Quinta Grande |
| 14 | Agostinho Ferreira - C. Ginástica e Dança | 28 | Vivafit Alfragide |
| | | 29 | Seminário Nª Sra de Fátima |
| | | 30 | Decathlon |



MUNICÍPIO DA AMADORA

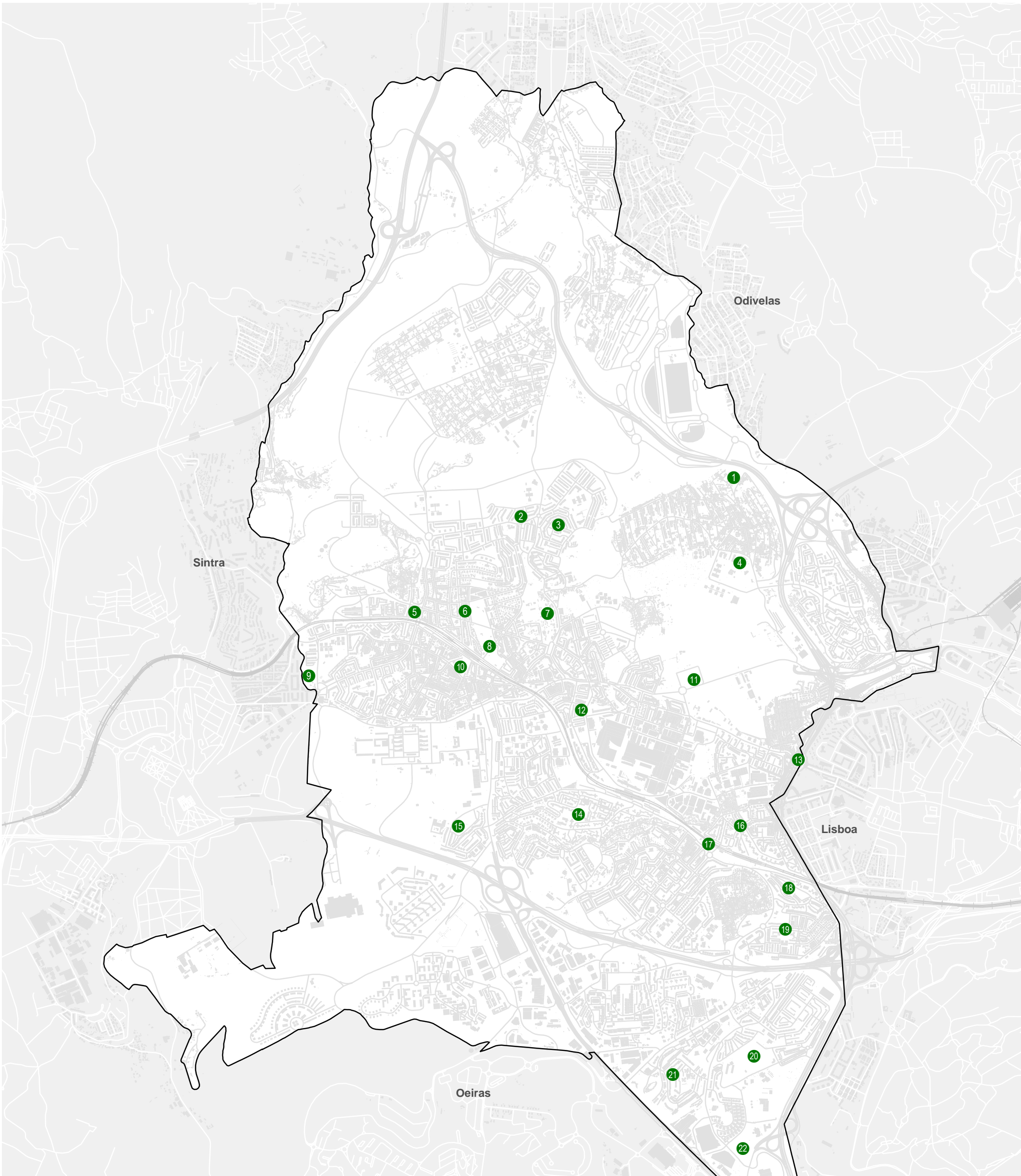
IG
Divisão de Informação Geográfica

0 500 m



Janeiro 2013

Sistemas de Referência
ETRS/PT-TM06. Projecção Transversa Mercator. Elipsóide GRS80



Parques e Jardins

- | | |
|-------------------------------|------------------------------------|
| 1 Parque Largo da Parreirinha | 12 Parque Terra da Bonita |
| 2 Jardim António Macedo | 13 Portas de Benfica |
| 3 Jardim Central de São Brás | 14 Parque Urbano Dr. Armando Romão |
| 4 Parque Luís Vaz de Camões | 15 Parque Fantasia |
| 5 Jardim do Plátano | 16 Parque Goa |
| 6 Jardim da Mina | 17 Jardim 25 de Abril |
| 7 Parque Aventura | 18 Parque Urbano da Buraca |
| 8 Parque Central da Amadora | 19 Jardim dos Aromas |
| 9 Parque Ilha Mágica do Lido | 20 Parque do Zambujal |
| 10 Parque Delfim Guimarães | 21 Parque Pinheiro Borges |
| 11 Jardim Amadora Este | 22 Parque da Ribeira |



MUNICÍPIO DA AMADORA

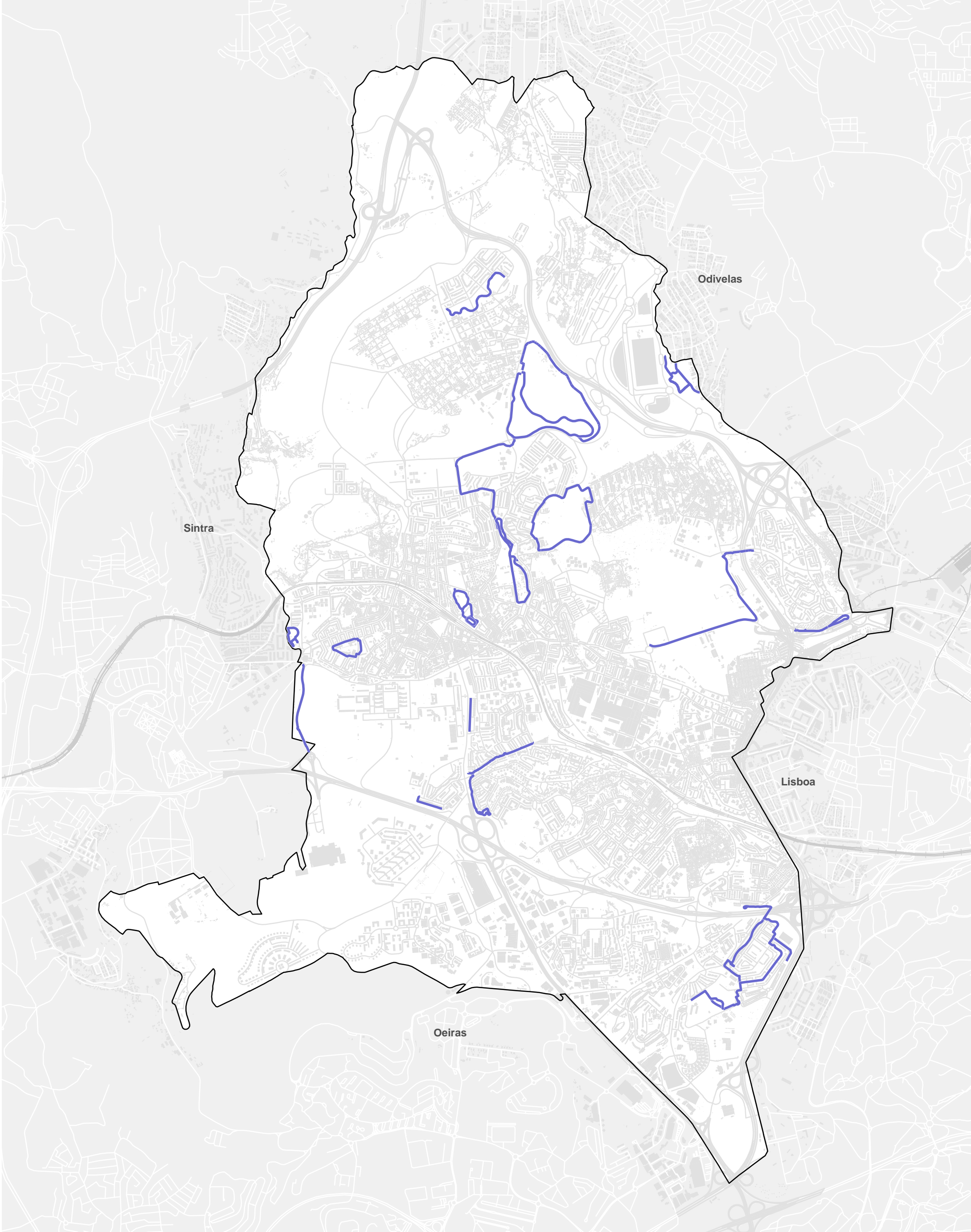
IG
Divisão de Informação Geográfica

0 500 m







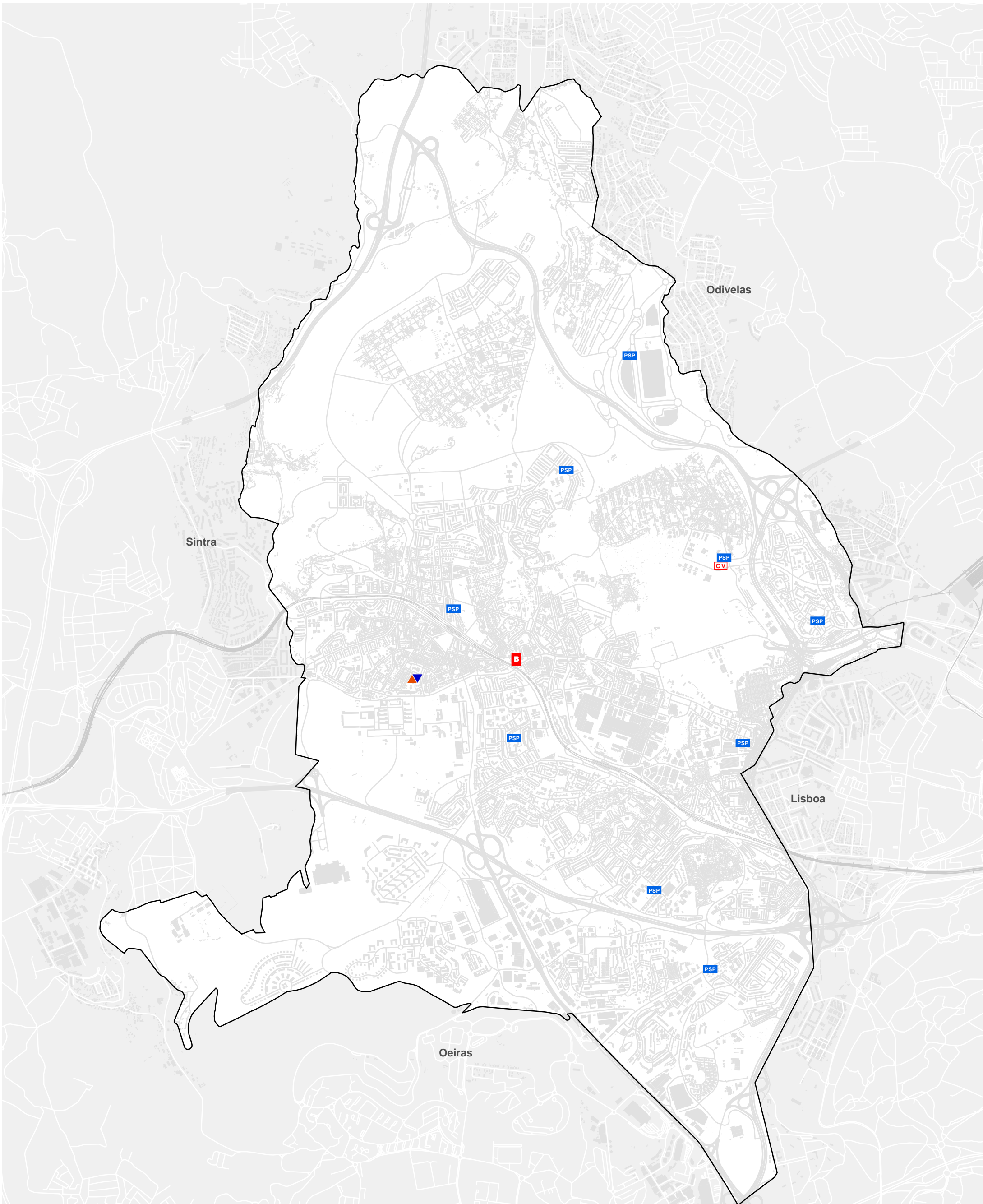
Janeiro 2013






Sistemas de Referência
ETRS/PT-TM06. Projecção Transversa Mercator. Elipsóide GRS80







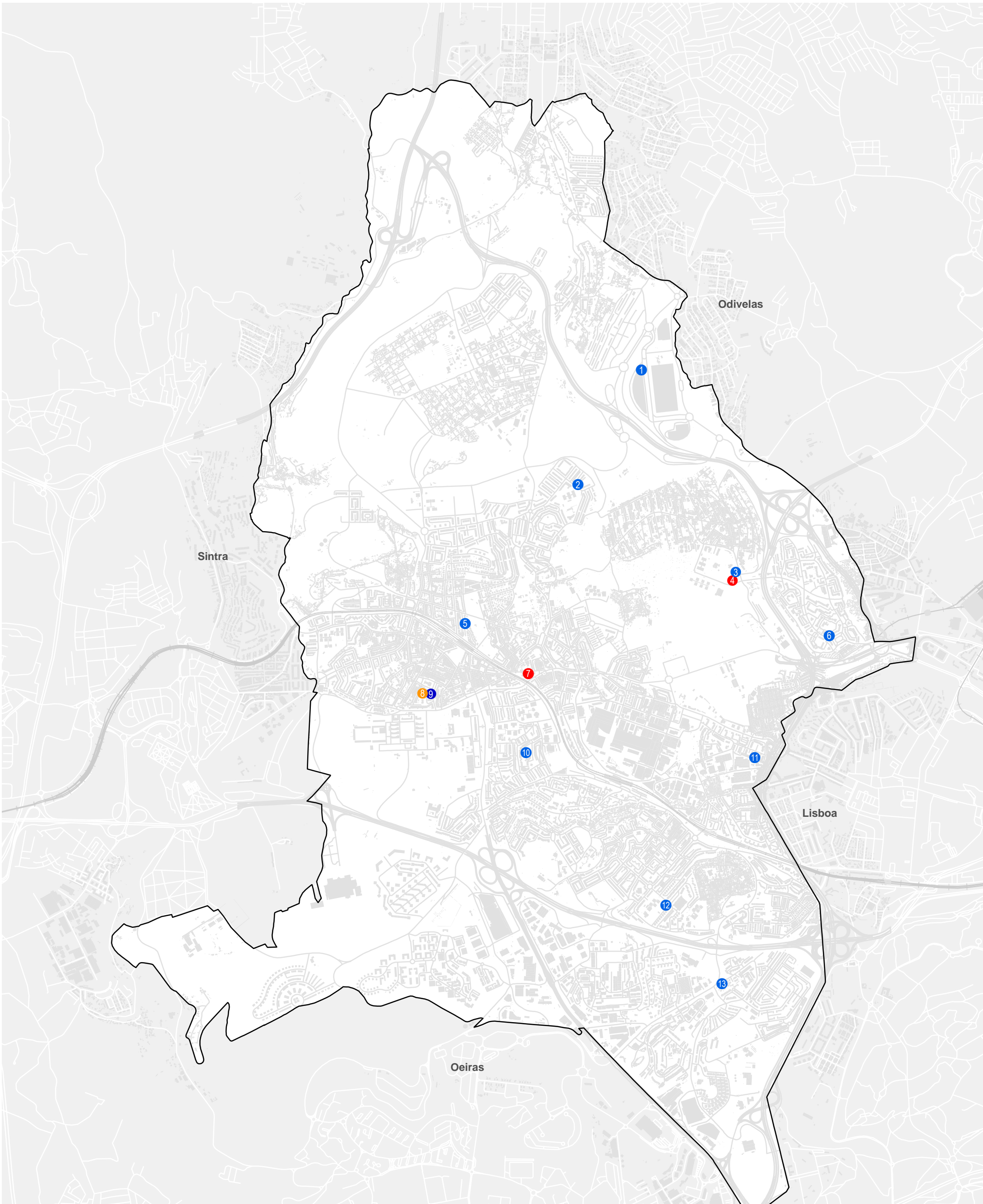
Pistas de Caminhada
— Percurso

 MUNICÍPIO DA AMADORA	 
	
Sistemas de Referência ETRS/PT-TM06. Projecção Transversa Mercator. Elipsóide GRS80	
Janeiro 2013	



- Segurança e Proteção Civil**
-  *Bombeiros*
 -  *Cruz Vermelha*
 -  *PSP*
 -  *Polícia Municipal*
 -  *Proteção Civil*

 MUNICÍPIO DA AMADORA	
 Divisão de Informação Geográfica	0  500 m 
Janeiro 2013	
Sistemas de Referência ETRS/PT-TM06. Projecção Transversa Mercator. Elipsóide GRS80	



Segurança e Proteção Civil

- | | |
|--------------------------------|---------------------------------------|
| 1 P.S.P. -C.C. Dolce Vita Tejo | 7 Bombeiros Voluntários Amadora |
| 2 P.S.P. São Brás | 8 Serviço Municipal de Proteção Civil |
| 3 P.S.P. Brandoa | 9 PM-Gab. Operativo |
| 4 Cruz Vermelha Portuguesa | 10 P.S.P. Reboleira |
| 5 P.S.P. Divisão Amadora | 11 P.S.P. Venda Nova |
| 6 P.S.P. Alfovelos | 12 P.S.P. Damaia |
| | 13 P.S.P. Alfragide |



MUNICÍPIO DA AMADORA

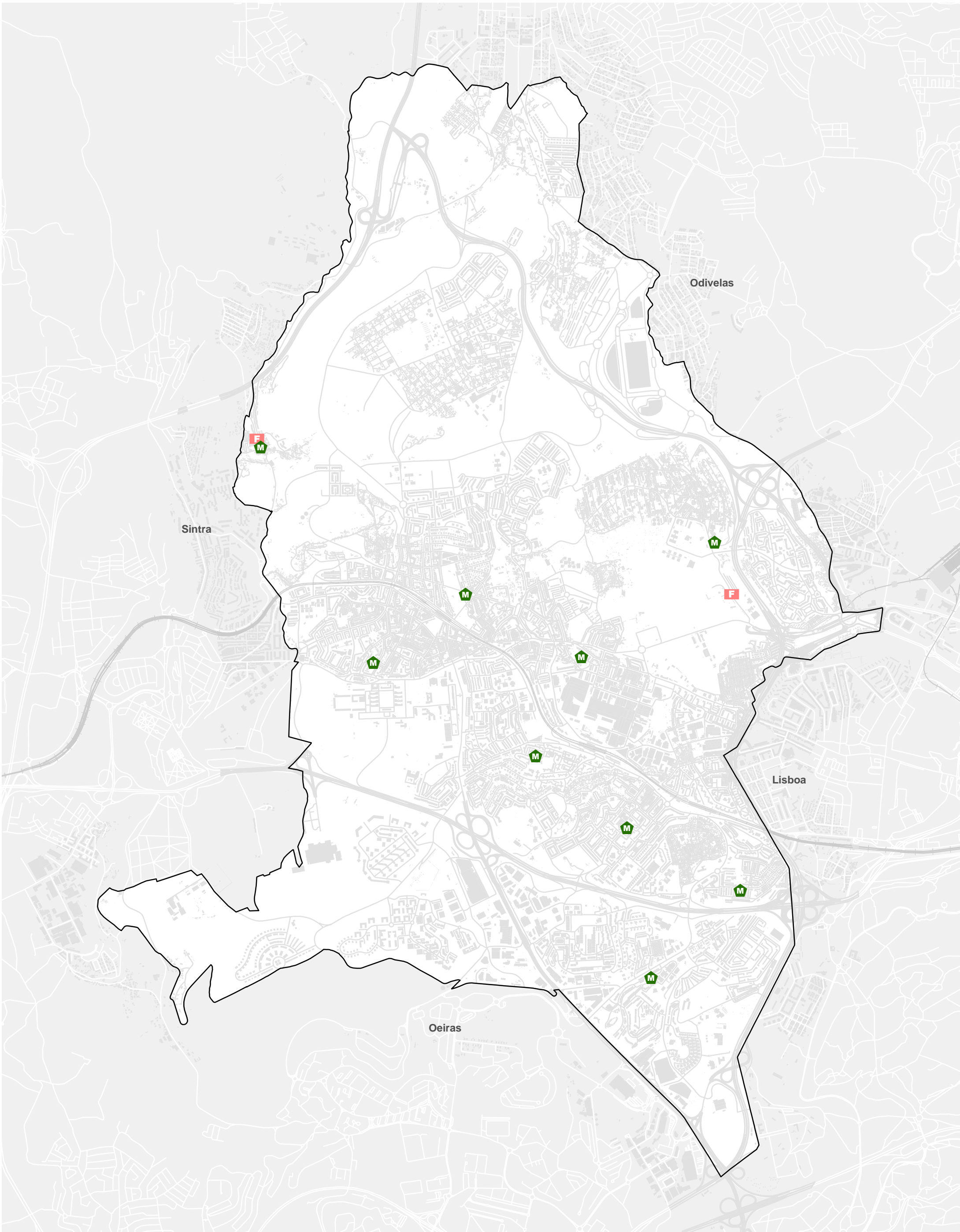
IG
Divisão de Informação Geográfica

0 500 m









Janeiro 2013

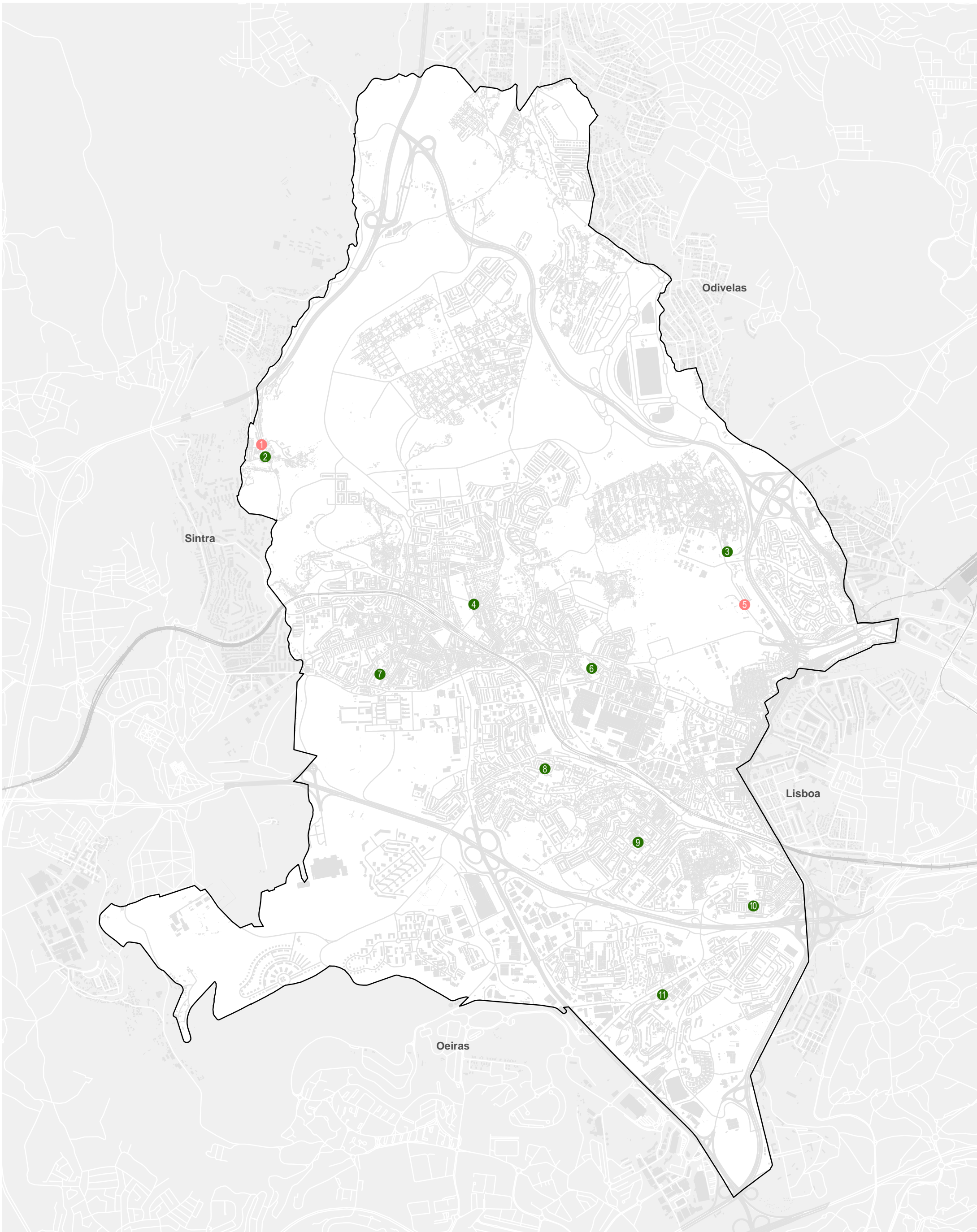
Sistemas de Referência
ETRS/PT-TM06. Projecção Transversa Mercator. Elipsóide GRS80



Mercados e Feiras





-  Mercado
-  Feira

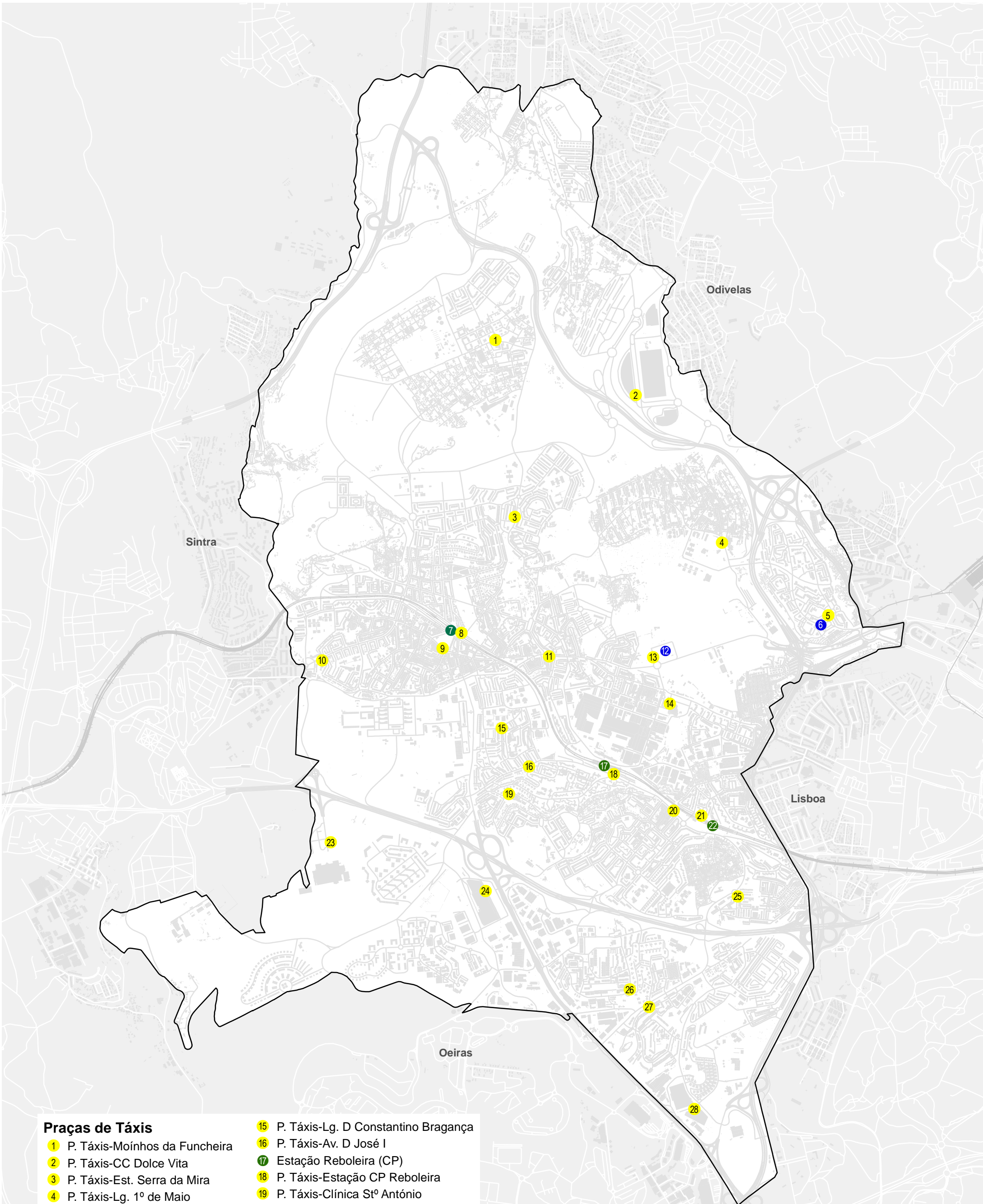
 MUNICÍPIO DA AMADORA	
 Divisão de Informação Geográfica	 
Janeiro 2013	
Sistemas de Referência ETRS/PT-TM06. Projecção Transversa Mercator. Elipsóide GRS80	



Mercados e Feiras


- | | | | |
|---|--------------------|----|-----------------------|
| 1 | Feira Carenque | 6 | Mercado M. Falagueira |
| 2 | Mercado Carenque | 7 | Mercado Lev. Venteira |
| 3 | Mercado M. Brandoa | 8 | Mercado M. Reboleira |
| 4 | Mercado M. Mina | 9 | Mercado M. Damaia |
| 5 | Feira Brandoa | 10 | Mercado M. Buraca |
| | | 11 | Mercado Alfragide |

 MUNICÍPIO DA AMADORA	
	
 Janeiro 2013	
<small>Sistemas de Referência ETRS/PT-TM06. Projecção Transversa Mercator. Elipsóide GRS80</small>	




Praças de Táxis

- | | |
|------------------------------------|----------------------------------------|
| 1 P. Táxis-Moinhos da Funcheira | 15 P. Táxis-Lg. D Constantino Bragança |
| 2 P. Táxis-CC Dolce Vita | 16 P. Táxis-Av. D José I |
| 3 P. Táxis-Est. Serra da Mira | 17 Estação Reboleira (CP) |
| 4 P. Táxis-Lg. 1º de Maio | 18 P. Táxis-Estação CP Reboleira |
| 5 P. Táxis-Metro Alfarelos | 19 P. Táxis-Clínica Stº António |
| 6 Estação Metro (Alfarelos) | 20 P. Táxis-R. Bartolomeu Dias |
| 7 Estação Amadora (CP) | 21 P. Táxis-R. Fontes Pereira de Melo |
| 8 P. Táxis-Estação CP Amadora | 22 Estação Damaia (CP) |
| 9 P. Táxis-Jardim Delfim Guimarães | 23 P. Táxis-Hospital |
| 10 P. Táxis-D João I | 24 P. Táxis-Hipermercado Continente |
| 11 P. Táxis-Bº do Bosque | 25 P. Táxis-Buraca |
| 12 Estação Metro (Amadora-Este) | 26 P. Táxis-Quinta Grande |
| 13 P. Táxis-Metro Amadora Este | 27 P. Táxis-R. Alberto Aldim |
| 14 P. Táxis-Pingo Doce | 28 P. Táxis-IKEA |





MUNICÍPIO DA AMADORA



Divisão de Informação Geográfica

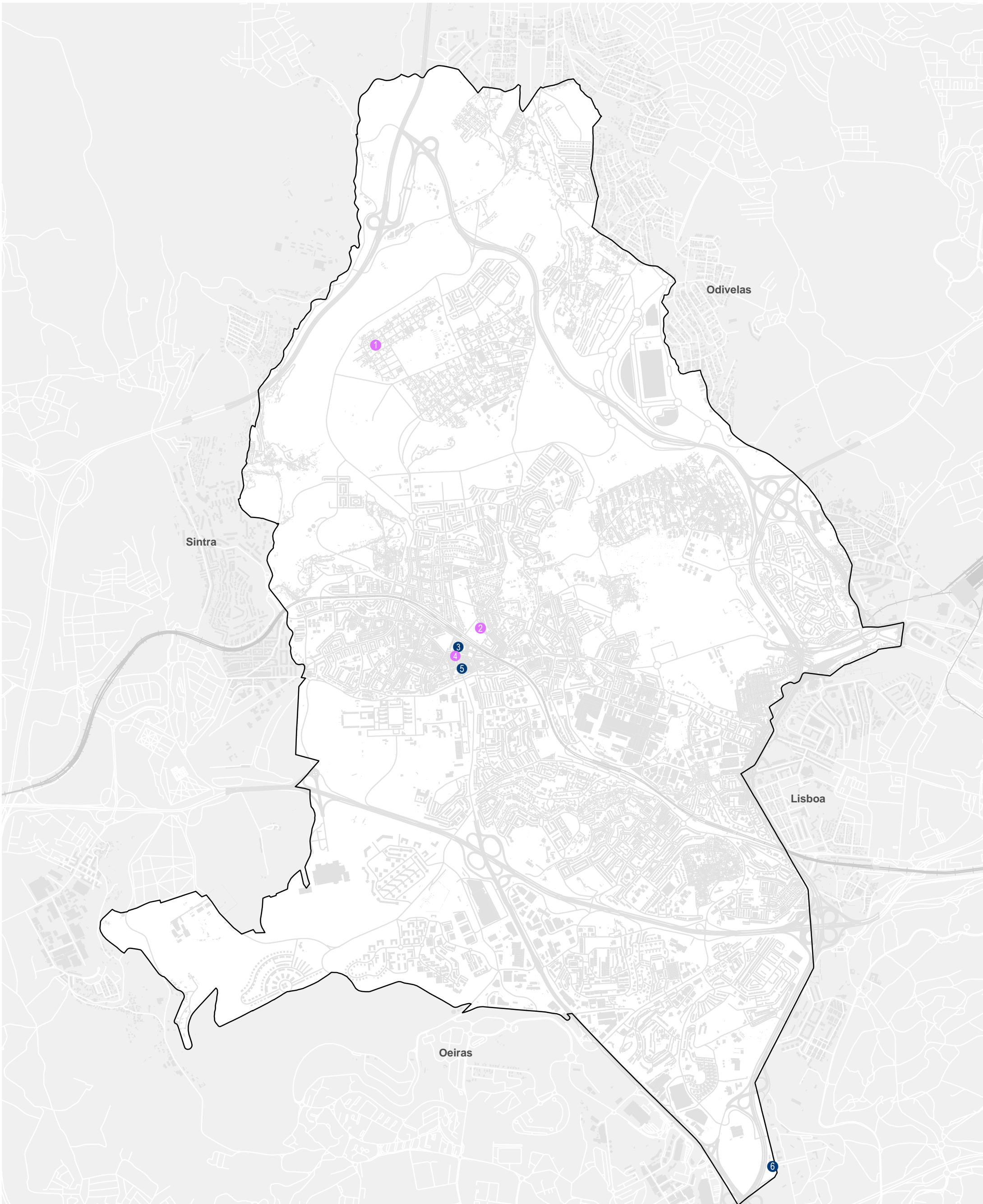
0 500 m








Janeiro 2013

Sistemas de Referência
ETRS/PT-TM06. Projecção Transversa Mercator. Elipsóide GRS80



- Estabelecimentos Hoteleiros**
- ① Residencial Alto Mira
 - ② Residencial Jardim da Amadora
 - ③ Hotel Amadora Palace
 - ④ Residencial Primavera
 - ⑤ Hotel Nova Cidade
 - ⑥ Hotel Ibis Lisboa Alfragide

 MUNICÍPIO DA AMADORA	 0 500 m	
Sistemas de Referência ETRS/PT-TM06. Projecção Transversa Mercator. Elipsóide GRS80		
Janeiro 2013		



TIPOLOGIA/DESIGNAÇÃO DOS EQUIPAMENTOS

EQUIPAMENTOS DE EDUCAÇÃO E ENSINO

Pré-escolar

Abrange as crianças dos três anos de idade até ao primeiro ano de ingresso no ensino básico. A educação pré-escolar no seu aspeto formativo, é complementar da ação educativa da família sendo a sua frequência facultativa.

1º Ciclo do Ensino Básico

Engloba quatro anos da escolaridade dos seis aos nove anos de idade. O ensino é globalizante e da responsabilidade de um professor único que pode em áreas específicas ser coadjuvado por outros professores.

2º e 3º Ciclos do Ensino Básico

Compreende os escalões etários entre os dez e os catorze anos. O 2º ciclo obedece a uma organização por áreas de estudo com carácter pluridisciplinar, pretendendo-se que progressivamente venha a estabelecer-se o regime de professor por área. O 3º ciclo está organizado segundo um plano unificado com abertura a várias áreas vocacionais diversificadas, em regime de professor por disciplina.

Ensino Secundário

Tem a duração de três anos e destina-se à população entre os quinze e os dezassete anos. Organiza-se segundo formas diferenciadas contemplando: a existência de cursos de carácter geral, orientados predominantemente para o prosseguimento de estudos e a existência de cursos tecnológicos orientados principalmente para a vida ativa.

Extra-escolar

Integra-se numa ótica de educação permanente e visa complementar a formação escolar e colmatar a sua carência. De acordo com a definição do Ministério da Educação, educação extra-escolar é tudo o que a escola oferece em matéria de educação que não está pré-definido pelo currículo normal.

Ensino Profissional

Destina-se a ministrar cursos profissionais do nível secundário com certificação de nível III ou de conclusão da escolaridade básica com certificação profissional do nível II.

Formação Profissional

A formação profissional organiza-se dentro de um sistema flexível capaz de responder às expectativas dos públicos alvo e às necessidades do mercado de emprego, permitindo assim a valorização dos recursos humanos, desenvolvida em duas modalidades: formação inicial, que visa proporcionar uma oportunidade para a vida ativa aos jovens que abandonam o sistema escolar sem terem cumprido a escolaridade obrigatória, procurando, a par de uma formação profissionalizante completa e qualificante numa área específica, elevar o nível sócio-cultural do jovem e completar a educação básica; formação profissional inserida no mercado de emprego que se destina especificamente a ativos empregados, a desempregados e a candidatos ao primeiro emprego.

Ensino Superior

Segundo o artigo 11º da LBSE, Lei nº 49/2005 de 30 de Agosto, o ensino superior compreende o ensino universitário e o ensino politécnico:

O ensino universitário, orientado por uma constante perspetiva de promoção de investigação e de criação do saber, visa assegurar uma sólida preparação científica e cultural e proporcionar uma formação técnica que habilite para o exercício de atividades profissionais e culturais e fomenta o desenvolvimento das capacidades de conceção, de inovação e de análise crítica.

O ensino politécnico, orientado por uma constante perspetiva de investigação aplicada e de desenvolvimento, dirigido à compreensão e solução de problemas concretos, visa proporcionar uma sólida formação cultural e técnica de nível superior, desenvolver a capacidade de inovação e de análise crítica e ministrar conhecimentos científicos de índole teórica e prática e as suas aplicações com vista ao exercício de atividades profissionais.

Fonte: "Normas para a Programação e Caracterização de Equipamentos Coletivos", Coleção Informação 6, DGOTDU, 2002 (revisão)
Lei de Bases do Sistema Educativo - Lei 46/86, de 14 de Outubro na sua redação atual.



SERVIÇOS E EQUIPAMENTOS SOCIAIS

Infância e Juventude

Crianças e Jovens

Creche

Resposta social de âmbito sócio-educativo que se destina a crianças dos 3 meses aos 3 anos de idade, durante o período diário correspondente ao trabalho dos pais, proporcionando às crianças condições adequadas ao desenvolvimento harmonioso e global e cooperando com as famílias em todo o seu processo educativo.

Creche e Jardim de Infância

Resposta acoplada cuja natureza e objetivos correspondem aos de cada uma das valências podendo, ainda, integrar a resposta social de Atividades de Tempos Livres.

Centro de ATL (Atividades de Tempos Livres)

Resposta que se destina a proporcionar atividades do âmbito da animação sociocultural a crianças, tendencialmente a partir dos 6 anos de idade, e a jovens, nos períodos disponíveis das responsabilidades escolares, de trabalho e outras.

Programa Aprender & Brincar

Iniciativa da Município que visa o apoio à família proporcionando em horário alargado, ante e pós atividades curriculares e nas interrupções letivas o acompanhamento dos tempos livres dos alunos da rede pública dentro da escola e do jardim-de-infância.

Crianças e Jovens em situação de perigo

Centro de Apoio Familiar e Acolhimento Parental

Resposta social, desenvolvida através de um serviço, vocacionada para o estudo e prevenção de situações de risco social e para o apoio a crianças e jovens em situação de perigo e suas famílias, concretizado na sua comunidade, através de equipas multidisciplinares.

Centro de Acolhimento Temporário

Resposta social que tem por finalidade o acolhimento urgente e transitório de crianças e jovens em situação de risco decorrente de abandono, maus tratos, negligência ou outros fatores, criando condições para a definição do projeto de vida de cada criança/jovem, com vista ao seu adequado encaminhamento.

População Adulta

Pessoas Idosas

Serviço de Apoio Domiciliário

Resposta social, desenvolvida a partir de um equipamento, que consiste na prestação de cuidados individualizados e personalizados no domicílio a indivíduos e famílias quando, por motivo de doença, deficiência ou outro impedimento, não possam assegurar temporária ou permanentemente, a satisfação das necessidades básicas e/ou as catividades da vida diária.

Centro de Convívio

Resposta social desenvolvida em equipamento de apoio a catividades sócio-recreativas e culturais, organizadas com a participação ativa dos idosos.

Centro de Dia

Resposta social desenvolvida em equipamento que consiste na prestação de um conjunto de serviços que contribuem para a manutenção dos idosos no seu meio sócio-familiar.

Lar de Idosos

Estabelecimento em que sejam desenvolvidas atividades de apoio social a pessoas idosas através do alojamento coletivo de utilização temporária ou permanente, fornecimento de alimentação, cuidados de saúde, higiene e conforto, fomentando o convívio e proporcionando animação social e a ocupação dos tempos livres dos utentes.

Lar e Centro de Dia

Resposta social desenvolvida em equipamento que se destina a acolher pessoas idosas, singulares ou casais, que não possam bastar-se totalmente a si próprias e a prestar apoio àqueles que, embora mantendo-se na sua residência, necessitam que lhes sejam asseguradas algumas necessidades básicas.



Pessoas adultas com deficiência

Centro de Atendimento/Acompanhamento e Animação Psicossocial/Pessoas C/Deficiência

Resposta social, desenvolvida em equipamento, organizada em espaço polivalente, destinado a informar, orientar e apoiar as pessoas com deficiência, promovendo o desenvolvimento das competências necessárias à resolução dos seus próprios problemas, bem como atividades de animação sócio-cultural.

Serviço de Apoio Domiciliário

Resposta social, desenvolvida a partir de um equipamento, que consiste na prestação de cuidados individualizados e personalizados no domicílio a indivíduos e famílias quando, por motivo de doença, deficiência ou outro impedimento, não possam assegurar temporária ou permanentemente, a satisfação das necessidades básicas e/ou as atividades da vida diária.

Centro de Atividades Ocupacionais

Resposta social, desenvolvida em equipamento, destinada a desenvolver atividades para jovens e adultos com deficiência grave.

Lar Residencial

Resposta social, desenvolvida em equipamento, destinada a alojar jovens e adultos com deficiência, que se encontrem impedidos temporária ou definitivamente de residir no seu meio familiar.

Família e comunidade em geral

Atendimento/Acompanhamento Social

Resposta social, desenvolvida através de um serviço de primeira linha, que visa apoiar as pessoas e as famílias na prevenção e/ou reparação de problemas geradores ou gerados por situações de exclusão social e, em certos casos, atuar em situações de emergência.

Centro Comunitário

Resposta social, desenvolvida em equipamento, onde se prestam serviços e desenvolvem atividades que, de uma forma articulada, tendem a constituir um pólo de animação com vista à prevenção de problemas sociais e à definição de um projeto de desenvolvimento local, coletivamente assumido.

Unidade de Vida Protegida (UPRO)

Estrutura habitacional destinada, sobretudo, ao treino de autonomia de pessoas adultas com problemática psiquiátrica grave e de evolução crónica, clinicamente estável (nomeadamente psicoses).

Comunidade de Inserção

Resposta social, desenvolvida em equipamento, com ou sem alojamento, que compreende um conjunto de ações integradas com vista à inserção social de diversos grupos alvo que, por determinados fatores, se encontram em situação de exclusão ou de marginalização social.

Residência Temporária

Resposta social, desenvolvida em equipamento, destinada ao acolhimento urgente e temporário de pessoas em situação de carência ou emergência social e que deve funcionar preferencialmente em articulação com outras respostas de caráter integrador.

Pessoas com VIH/SIDA e suas famílias

Centro de Atendimento e Acompanhamento Psicossocial

Resposta social, desenvolvida através de um serviço, dirigida a pessoas infetadas e/ou doentes de VIH, vocacionada para o atendimento, acompanhamento e ocupação em regime diurno.

Serviço de Apoio Domiciliário

Resposta social, desenvolvida a partir de um equipamento, que consiste na prestação de cuidados individualizados e personalizados no domicílio a indivíduos e famílias quando, por motivo de doença, deficiência ou outro impedimento, não possam assegurar temporária ou permanentemente, a satisfação das necessidades básicas e/ou as atividades da vida diária.

Outros

Contrato Local de Desenvolvimento Social (CLDS)

Projeto que têm por finalidade promover a inclusão social dos cidadãos, de forma multisectorial e integrada, através de ações a executar em parceria, para combater a pobreza persistente e a exclusão social em territórios deprimidos.

Fontes: "Carta Social, Rede de Serviços e Equipamentos", Ministério do Trabalho e da Solidariedade, 2011.

"Normas para a Programação e Caracterização de Equipamentos Coletivos", Coleção Informação 6, DGOTDU, 2002 (revisão) Despacho conjunto nº 407/98, DR II série, nº 138, de 18 de Junho de 1998

CMA/DIG, Relatório de Monitorização da Carta Educativa, 2011



CULTURA

Auditório

Sala que se destina à assistência de um determinado evento por parte de um público específico. Realização de conferências e afins mas também de eventos culturais ligados à música e outros.

Biblioteca

Equipamento cultural dirigido ao público em geral ou a públicos específicos que se destina ao empréstimo de publicações para leitura/consulta e que pode desenvolver também outras atividades culturais.

Centro Cultural

Instituição que visa o desenvolvimento cultural da região. Espaço onde se poderão desenvolver variadas atividades culturais: teatro, cinema, exposições de pintura, recitais, ensino de música, entre outros.

Espaço Multifuncional

Espaço que reúne as valências descritas para o Centro Cultural e para a Sala de Espetáculo.

Sala de Espetáculo

Equipamento construído ou adaptado para sala de espetáculo, fechado, coberto, com carácter permanente e explorado com fins lucrativos. Pode ser utilizado para a realização de conferências e congressos.

Galeria

Local de exposição e, eventualmente, venda de obras de arte plásticas com calendarização e temporada definidas.

Museu

Instituição permanente sem fins lucrativos, aberta ao público, que faz investigação respeitante aos testemunhos materiais do homem e do seu meio ambiente, adquire-os, conserva-os, e divulga-os para fins de estudo, educação e fruição.

Fontes: Site da Câmara Municipal da Amadora

"Inventário Municipal Equipamentos, Serviços e Produtos - Região de Lisboa e Vale do Tejo", Instituto Nacional de Estatística, 1998.

DESPORTO

Grande Campo de Jogos

Equipamento desportivo descoberto que se destina à prática do Futebol, Hóquei em Campo e Râguebi. Pode também ser designado por polidesportivo de grandes jogos.

Pequeno Campo de Jogos

Equipamento desportivo descoberto que permite a prática de Andebol, Basquetebol, Futebol de 5, Voleibol, Ténis, Hóquei e outras atividades que possam ser praticadas em recintos desportivos com estas características. Pode também ser designado por polidesportivo descoberto ou unidade de base.

Sala de Desporto

Equipamento desportivo coberto que se destina à prática do Andebol, Badminton, Basquetebol, Ginástica, Halterofilismo, Hóquei, Artes Marciais, Ténis, Voleibol e outras atividades que possam ser praticadas em recintos com estas características. Equipamento com várias designações: Pavilhão Desportivo, Pavilhão Polivalente, Ginásio e Sala de Desporto.

Pista de Atletismo

Equipamento desportivo destinado à prática do Atletismo.



Piscinas

Equipamento Desportivo, coberto ou descoberto, que se destina à prática da Natação ou de outras atividades aquáticas que se coadunem com as características deste recinto. Equipamento com várias designações, consoante a sua dimensão: piscina desportiva, piscina polivalente ou piscina de aprendizagem.

Equipamento Desportivo tipo E.N.S.A.

Local onde se praticam atividades relacionadas com a Exploração na Natureza, Sobrevivência e Aventura (E.N.S.A.) onde se incluem os «**desportos radicais**». Para este tipo, consideraram-se quatro grandes grupos, consoante a estrutura de suporte (meio) em que se desenvolvem: Terrestres, Aquáticas, Aéreas e em Neve ou Gelo (Pista de Ski).

Recreativos

Pequenos campos de jogos e recreio sem medidas regulamentares destinados à atividade físico-motora informal e ao ar livre. Estão frequentemente integrados em espaços verdes de proximidade.

Fonte: Tipologia resumida baseada no Atlas Desportivo Nacional.

Nota: Excluíram-se todos os equipamentos desportivos do parque escolar à exceção daqueles que servem a comunidade em horário pós-escolar, através de cedência sem custos ou aluguer.

RECREIO E LAZER

Parque Urbano

Espaço marcadamente verde de grande dimensão à escala do município (= >1 hectare), com presença de equipamentos e infraestruturas que permite usos simultâneos diversificados à população de todas as idades.

Jardim

Espaço verde de proximidade, de pequena e média dimensão, equipado para o recreio e lazer da população residente.

Pista de Caminhada

Percurso para peões com piso adequado destinado à marcha e corrida, separado do trânsito automóvel e frequentemente integrado em espaços verdes.

Fonte: CMA/DIG, 2013

SEGURANÇA E PROTEÇÃO CIVIL

Polícia de Segurança Pública

A PSP é uma força de segurança com a natureza de serviço público dotado de autonomia administrativa, que tem por funções, defender a legalidade democrática, garantir a segurança interna e os direitos dos cidadãos.

Polícia Municipal

As polícias municipais são serviços municipais especialmente vocacionados para o exercício de funções de polícia administrativa, com as competências, poderes de autoridade e inserção hierárquica definidos na lei.

Fonte:

Lei n.º 5/99, de 27 de Janeiro – Lei de Organização e Funcionamento da Polícia de Segurança Pública

Lei nº 140/99, de 28 de Agosto - Estabelece o regime e a forma de criação das polícias municipais



Serviço Municipal de Proteção Civil (SMPC)

Constituem objetivos do SMPC, prevenir no território municipal os riscos coletivos e a ocorrência de acidente grave ou catástrofe deles resultantes; atenuar na área do município os riscos coletivos e limitar os seus efeitos; socorrer e assistir no território municipal as pessoas e outros seres vivos em perigo e proteger bens e valores culturais, ambientais e de elevado interesse público; apoiar a reposição da normalidade da vida das pessoas nas áreas do município afetadas por acidente grave ou catástrofe.

Bombeiros Voluntários da Amadora

Tem como missão a proteção de vidas humanas e bens em perigo, mediante a prevenção e extinção de incêndios, o socorro de feridos, doentes ou náufragos, e a prestação de outros serviços previstos nos regulamentos internos e demais legislação aplicável.

Fonte:

Decreto-lei n.º241/2007 de 21 de Junho - Define o regime jurídico aplicável aos bombeiros portugueses

Cruz Vermelha Portuguesa

Instituição que exerce funções de proteção civil nos domínios do aviso, alerta, intervenção imediata, socorro e assistência, de acordo com as suas atribuições próprias

Fonte: Lei n.º 65/2007 de 12 de Novembro - Define o enquadramento institucional e operacional da Proteção Civil no âmbito municipal.
Site Cruz Vermelha Portuguesa

MERCADOS E FEIRAS

Mercado Municipal

Os Mercados Municipais, quer "fixos" quer de "levante", definem-se como um agrupamento de espaços comerciais destinados, fundamentalmente, à venda ao público de produtos alimentares e de outros produtos e serviços de consumo generalizado.

Feira

Local, geralmente ao ar livre, destinado à realização de transações comerciais, que ocorre com uma data e periodicidade pré-estabelecidas.

Fonte: Regulamento dos Mercados Municipais e Venda Ambulante do Concelho da Amadora, Câmara Municipal da Amadora, 2012
"Inventário Municipal Equipamentos, Serviços e Produtos - Região de Lisboa e Vale do Tejo", Instituto Nacional de Estatística, 1998.

ESTABELECIMENTOS HOTELEIROS

Hotel

Estabelecimento hoteleiro com restaurante e um mínimo de 10 quartos, que ocupa a totalidade de um edifício ou uma parte dele completamente independente, constituindo as suas instalações um todo homogéneo, com acesso direto aos andares por parte dos clientes a quem são fornecidos os serviços de alojamento e de refeições.

Residencial

Estabelecimento hoteleiro com um mínimo de 6 quartos, ocupando a totalidade de um edifício ou fração autónoma dele que, pelas suas instalações, equipamento, aspeto geral, localização e capacidade, não obedece às normas estabelecidas para a classificação como hotel ou estalagem, fornecendo aos seus clientes serviços de alojamento.

Fonte: Adaptado de "Inventário Municipal Equipamentos, Serviços e Produtos - Região de Lisboa e Vale do Tejo", Instituto Nacional de Estatística, 1998.